



भारत सरकार
पृथ्वी विज्ञान मंत्रालय
भारत मौसम विज्ञान विभाग



प्रेस विज्ञप्ति की तारीख: 23 फरवरी, 2025

जारी करने का समय: 1400 घंटे

- विषय:** क) एक सक्रिय पश्चिमी विक्षोभ के 25 फरवरी से उत्तर पश्चिम भारत को प्रभावित करने की संभावना है। 25-28 फरवरी के दौरान जम्मू और कश्मीर में, 26-28 फरवरी के दौरान हिमाचल प्रदेश में और 27 और 28 फरवरी, 2025 को उत्तराखंड में भारी वर्षा/बर्फबारी होने की संभावना है।
- ख) 23 फरवरी, 2025 को पूर्वी भारत में बिजली गिरने, तेज हवाओं और ओलावृष्टि के साथ गरज के साथ बौछारें पड़ने की संभावना है।

तापमान:

- ❖ पिछले 24 घंटों के दौरान, अरुणाचल प्रदेश, पश्चिम उत्तर प्रदेश के अधिकांश हिस्सों पूर्वी और मध्य प्रदेश में कई स्थानों पर दिन के तापमान में 1-4 डिग्री सेल्सियस की गिरावट आई है। गुजरात क्षेत्र, जम्मू और कश्मीर में कई स्थानों पर तापमान 1 से 4 डिग्री सेल्सियस तक बढ़ गया है।
- ❖ कोंकण, गोवा, छत्तीसगढ़, जम्मू और कश्मीर, झारखंड, सौराष्ट्र और कच्छ में कुछ स्थानों पर दिन का तापमान सामान्य से 3-5 डिग्री सेल्सियस अधिक और तटीय कर्नाटक, नागालैंड, मणिपुर, मिजोरम और त्रिपुरा में कई स्थानों पर और तटीय आंध्र प्रदेश और यनम, मध्य महाराष्ट्र, मराठवाड़ा, उप-हिमालयी पश्चिम बंगाल और सिक्किम, तेलंगाना में कुछ स्थानों पर तापमान सामान्य से 1-3 डिग्री सेल्सियस अधिक रहा।
- ❖ पिछले 24 घंटों के दौरान, लक्षद्वीप के अधिकांश हिस्सों में और उत्तर आंतरिक कर्नाटक, सौराष्ट्र और कच्छ में कई स्थानों पर; असम और मेघालय, पूर्वी मध्य प्रदेश, पूर्वी उत्तर प्रदेश, गंगा के तटवर्ती पश्चिम बंगाल, गुजरात क्षेत्र, हरियाणा-चंडीगढ़-दिल्ली, हिमाचल प्रदेश, जम्मू और कश्मीर, विदर्भ में कुछ स्थानों पर रात के तापमान में 1-4 डिग्री सेल्सियस की गिरावट आई है; और यह बिहार, तटीय आंध्र प्रदेश और यनम, नागालैंड, मणिपुर, मिजोरम और त्रिपुरा, ओडिशा, दक्षिण आंतरिक कर्नाटक, उप-हिमालयी पश्चिम बंगाल और सिक्किम, पश्चिम राजस्थान के कुछ हिस्सों में 1 से 4 डिग्री सेल्सियस तक बढ़ गया है।
- ❖ बिहार, तटीय कर्नाटक, असम और मेघालय, ओडिशा, झारखंड, कोंकण और गोवा, नागालैंड, मणिपुर, मिजोरम और त्रिपुरा, पश्चिम राजस्थान के कुछ हिस्सों में रात का तापमान सामान्य से 3 से 5 डिग्री सेल्सियस अधिक रहा और देश के शेष हिस्सों में सामान्य के करीब रहा।
- ❖ पिछले 24 घंटों के दौरान आज सुबह 0830 बजे तक विस्तृत तापमान अवलोकन अनुलग्नक II में प्रदान किए गए हैं।

वर्षा:

- ❖ अरुणाचल प्रदेश में कई स्थानों पर हल्की से मध्यम बारिश/बर्फबारी देखी गई; हिमाचल प्रदेश, उत्तराखंड में अलग-अलग स्थानों पर; गंगा के तटवर्ती पश्चिम बंगाल में अधिकांश स्थानों पर हल्की से मध्यम बारिश; उप-हिमालयी पश्चिम बंगाल और सिक्किम में कुछ स्थानों पर; असम और मेघालय, नागालैंड, मणिपुर, मिजोरम और त्रिपुरा, बिहार, ओडिशा, झारखंड, केरल, तेलंगाना, तटीय कर्नाटक और अंडमान और निकोबार द्वीप समूह में अलग-अलग स्थानों पर हल्की से मध्यम बारिश हुई।
- ❖ पश्चिम बंगाल और ओडिशा में अलग-अलग स्थानों पर भारी वर्षा देखी गई।

- ❖ हिमाचल प्रदेश और झारखंड में अलग-अलग स्थानों पर ओलावृष्टि की सूचना मिली।
- ❖ हिमाचल प्रदेश, पश्चिम बंगाल और सिक्किम, ओडिशा, झारखंड, बिहार, छत्तीसगढ़, तेलंगाना, केरल में अलग-अलग स्थानों पर बिजली गिरने के साथ गरज के साथ बौछारें पड़ने की सूचना मिली।

मौसम प्रणाली, पूर्वानुमान और चेतावनी (अनुलग्नक 3 और 4):

- ❖ एक ताजा पश्चिमी विक्षोभ उत्तरी ईरान और पड़ोस के ऊपर निचले से ऊपरी क्षोभमंडलीय स्तरों पर एक चक्रवाती परिसंचरण के रूप में है। मुख्य रूप से 25-28 फरवरी, 2025 के दौरान अरब सागर से निचले क्षोभमंडलीय स्तरों में पश्चिमी हिमालयी क्षेत्र में अधिक नमी की संभावना है। इसके परिणामस्वरूप;
 - 25-28 फरवरी के दौरान जम्मू-कश्मीर-लद्दाख-गिलगित-बाल्टिस्तान-मुजफ्फराबाद, हिमाचल प्रदेश और उत्तराखंड में गरज के साथ हल्की से मध्यम बारिश/बर्फबारी होने की संभावना है।
 - 25-28 तारीख के दौरान जम्मू-कश्मीर-लद्दाख-गिलगित-बाल्टिस्तान-मुजफ्फराबाद; 26-28 फरवरी के दौरान हिमाचल प्रदेश; 27 और 28 फरवरी को उत्तराखंड में अलग-अलग स्थानों पर भारी वर्षा/बर्फबारी होने की संभावना है।
 - 26 फरवरी-1 मार्च के दौरान पंजाब, हरियाणा, चंडीगढ़ में; 27 फरवरी-1 मार्च के दौरान पश्चिम उत्तर प्रदेश और राजस्थान में; 27 और 28 फरवरी को पश्चिम राजस्थान में और 28 फरवरी और 1 मार्च को पूर्वी उत्तर प्रदेश, पूर्वी राजस्थान में छिटपुट हल्की से मध्यम वर्षा होने की संभावना है।
- ❖ एक गर्त पश्चिम बंगाल के गंगा क्षेत्र से दक्षिण छत्तीसगढ़ तक है और एक चक्रवात-रोधी परिसंचरण निचले क्षोभमंडलीय स्तरों में बंगाल की खाड़ी के उत्तर में स्थित है। इन प्रणालियों के प्रभाव में:
 - 23 फरवरी को बिहार, ओडिशा, पश्चिम बंगाल के गंगा क्षेत्र, असम और मेघालय, नागालैंड, मणिपुर, मिजोरम और त्रिपुरा में गरज के साथ बिजली गिरने (30-40 किमी प्रति घंटे गति तेज़ हवाएँ) के साथ छिटपुट से छिटपुट हल्की/मध्यम वर्षा होने की संभावना है। 23 को उप-हिमालयी पश्चिम बंगाल और सिक्किम, झारखंड में; 23 और 24 को अरुणाचल प्रदेश में; 24 फरवरी को असम और मेघालय, नागालैंड, मणिपुर, मिजोरम और त्रिपुरा में गरज के साथ छिटपुट हल्की/मध्यम वर्षा होने की संभावना है।
 - 23 फरवरी को ओडिशा और असम और मेघालय में अलग-अलग स्थानों पर ओलावृष्टि होने की भी संभावना है।
- ❖ सक्रिय पूर्वी लहर के प्रभाव से 25 और 26 फरवरी को अंडमान और निकोबार द्वीप समूह में अलग-अलग स्थानों पर भारी वर्षा होने की संभावना है। 24-26 फरवरी के दौरान अंडमान और निकोबार द्वीप समूह में गरज के साथ हल्की/मध्यम वर्षा होने की संभावना है।

तापमान का पूर्वानुमान:

न्यूनतम तापमान:

- ❖ अगले 4 दिनों के दौरान उत्तर पश्चिम भारत में न्यूनतम तापमान में 2-4 डिग्री सेल्सियस की वृद्धि होने की संभावना है।
- ❖ अगले 3 दिनों के दौरान मध्य भारत में न्यूनतम तापमान में कोई महत्वपूर्ण बदलाव नहीं होने और उसके बाद 2-4 डिग्री सेल्सियस की वृद्धि होने की संभावना है।
- ❖ अगले 4-5 दिनों के दौरान भारत के बाकी हिस्सों में न्यूनतम तापमान में कोई महत्वपूर्ण बदलाव नहीं होने की संभावना है।

अधिकतम तापमान:

- ✓ अगले 4 दिनों के दौरान उत्तर पश्चिम भारत के मैदानी इलाकों में अधिकतम तापमान में 2-4 डिग्री सेल्सियस की वृद्धि होने की संभावना है।
- ✓ अगले 3 दिनों के दौरान मध्य भारत में अधिकतम तापमान में कोई महत्वपूर्ण बदलाव नहीं होने की संभावना है और उसके बाद 2-4 डिग्री सेल्सियस की वृद्धि होने की संभावना है।
- ✓ अगले 2 दिनों के दौरान गुजरात राज्य में अधिकतम तापमान में कोई महत्वपूर्ण बदलाव नहीं होने की संभावना है और उसके बाद 2-3 डिग्री सेल्सियस की वृद्धि होने की संभावना है।
- ✓ अगले 4-5 दिनों के दौरान भारत के बाकी हिस्सों में अधिकतम तापमान में कोई महत्वपूर्ण बदलाव नहीं होने की संभावना है।
- ✓ 23-25 फरवरी के दौरान कोंकण और गोवा और तटीय कर्नाटक के अलग-अलग हिस्सों में गर्म और आर्द्र परिस्थितियों की संभावना है।

III. 23 फरवरी से 26 फरवरी, 2025 के दौरान दिल्ली/एनसीआर में मौसम की स्थिति और पूर्वानुमान

अधिक जानकारी के लिए कृपया राष्ट्रीय मौसम बुलेटिन देखें:

https://mausam.imd.gov.in/responsive/All_India_Forecast_Bulletin.php
जिला वार चेतावनियों के लिए/का संदर्भ लें। <https://mausam.imd.gov.in/responsive/Districtwisewarninggis.php>

संलग्नक 1

आज 0830 बजे आई. एस. टी. तक पिछले 24 घंटों के दौरान दर्ज की गई महत्वपूर्ण वर्षा (सेंटीमीटर में):

- ❖ ओडिशा: जी. बी. नगर (मयूरभंज) 8, खैरा (बालासोर) 5, सरसाकाना (मयूरभंज) 4, बेतानाटी (मयूरभंज) 4, उदला (मयूरभंज) 3, कप्तान (मयूरभंज) 3, समाखुंटा (मयूरभंज) 3, तिहिदी (भद्रक) 3, बारीपदा (मयूरभंज) 2, अंगुल (अंगुल) 2, नीलगिरी (बालासोर) 2, उपड़ा (बालासोर) 2, बासुदेवपुर (भद्रक) 2, करंजिया (मयूरभंज) 1, रारुआना (मयूरभंज) 1, बालासोर (बालासोर) 1, रेमुना (बालासोर) 1, बुगुडा (गंजम) 1, बहंगा (बालासोर) 1, सुक्रुली (मयूरभंज) 1, भोगराई (बालासोर) 1, जलेश्वर (बालासोर) 1,
- ❖ गंगीय पश्चिम बंगाल: झारग्राम (पी. टी. ओ.) (जिला झारग्राम) 9, कलाईकुंडा (आई. ए. एफ.) (जिला पश्चिम मिदनापुर) 2, पानागढ़ (जिला पश्चिम बर्धमान) 1, अम्फू काकद्वीप (जिला दक्षिण 24 परगना) 1, दुर्गापुर (जिला पश्चिम बर्धमान) 1, दुर्गाचक (जिला पूर्वी मिदनापुर) 1;
- ❖ उप-हिमालयी पश्चिम बंगाल और सिक्किम: संकालन (जिला मंगन) 4, मंगन (जिला मंगन) 3, सिंधिक (जिला मंगन) 3, मझियान (जिला दक्षिण दिनाजपुर) 1, ग्यालसिंग (जिला ग्यालशिंग) 1;
- ❖ अंडमान और निकोबार द्वीप समूह: नानकोवरी (जिला निकोबार) 3।

ओलावृष्टि:

हिमाचल प्रदेश: जुब्बरहट्टी; झारखंड: रांची।

अंधड़ की रिपोर्ट:

- ❖ उत्तर पश्चिमी भारत: शिमला; पूर्वोत्तर भारत: अगरतला; पूर्वी भारत: मालदा, डायमंड हार्बर, हल्दिया, दीघा, बांकुरा, श्रीनिकेतन, भागलपुर, पूर्णिया, रांची, जमशेदपुर, बालासोर, गोपालपुर, राउरकेला; दक्षिण भारत: कन्नूर, करीपुर।

- ❖ हिमाचल प्रदेश के कई हिस्सों में न्यूनतम तापमान 4 से 8 तक है; 8-14 उत्तर-पश्चिम भारत के मैदानों के कई हिस्से 14-20 बिहार, झारखंड, मध्य और पश्चिम भारत के कई हिस्सों पर; 20-24 दक्षिण प्रायद्वीपीय भारत के कई हिस्सों पर। आज देश के मैदानी इलाकों में नाहन (हरियाणा) में न्यूनतम तापमान 8.1 डिग्री सेल्सियस दर्ज किया गया।
- ❖ पिछले 24 घंटों के दौरान, बिहार में कई स्थानों पर न्यूनतम तापमान में 1-3 की वृद्धि हुई है; तटीय आंध्र प्रदेश और यनम, नागालैंड, मणिपुर, मिजोरम और त्रिपुरा, ओडिशा, दक्षिण आंतरिक कर्नाटक, उप-हिमालयी पश्चिम बंगाल और सिक्किम, पश्चिम राजस्थान में कुछ स्थानों पर; अंडमान और निकोबार द्वीप समूह, असम और मेघालय, छत्तीसगढ़, पूर्वी उत्तर प्रदेश, गांगेय पश्चिम बंगाल, जम्मू और कश्मीर, मध्य महाराष्ट्र, सौराष्ट्र और कच्छ, तमिलनाडु, पुदुचेरी और कराईकल, उत्तराखंड में अलग-अलग स्थानों पर और लक्षद्वीप के अधिकांश हिस्सों पर 1-4 से गिर गया; पूर्वी मध्य प्रदेश, उत्तर आंतरिक कर्नाटक, सौराष्ट्र और कच्छ के कई स्थानों पर; असम और मेघालय, पूर्वी उत्तर प्रदेश, गांगेय पश्चिम बंगाल, गुजरात क्षेत्र, हरियाणा-चंडीगढ़-दिल्ली, हिमाचल प्रदेश, जम्मू और कश्मीर, विदर्भ के कुछ स्थानों पर; अंडमान और निकोबार द्वीप समूह, छत्तीसगढ़, पूर्वी राजस्थान, मध्य महाराष्ट्र, ओडिशा, पंजाब, उप-हिमालयी पश्चिम बंगाल और सिक्किम, तमिलनाडु, पुदुचेरी और कराईकल, तेलंगाना, उत्तराखंड, पश्चिम मध्य प्रदेश, पश्चिम राजस्थान, पश्चिम उत्तर प्रदेश में अलग-अलग स्थानों पर।
- ❖ बिहार, तटीय कर्नाटक के कुछ स्थानों पर न्यूनतम तापमान स्पष्ट रूप से सामान्य से अधिक (5 ° C या अधिक) है; असम और मेघालय, ओडिशा में अलग-अलग स्थानों पर; झारखंड, कोंकण और गोवा, नागालैंड, मणिपुर, मिजोरम और त्रिपुरा, पश्चिम राजस्थान में कुछ स्थानों पर सामान्य से अधिक (3 ° C से 5 ° C) अंडमान और निकोबार द्वीप समूह, पूर्वी उत्तर प्रदेश, गांगेय पश्चिम बंगाल, गुजरात क्षेत्र, उत्तर आंतरिक कर्नाटक, सौराष्ट्र और कच्छ, पश्चिम मध्य प्रदेश में अलग-अलग स्थानों पर; तटीय आंध्र प्रदेश और यनम, पंजाब में कई स्थानों पर सामान्य से अधिक (1 ° C से 3 ° C); केरल और माहे, मध्य महाराष्ट्र, मराठवाड़ा, रायलसीमा, उप-हिमालयी पश्चिम बंगाल और सिक्किम, पश्चिम उत्तर प्रदेश के कुछ स्थानों पर; छत्तीसगढ़, पूर्वी मध्य प्रदेश, हरियाणा-चंडीगढ़-दिल्ली, तमिलनाडु, पुदुचेरी और कराईकल, तेलंगाना में अलग-अलग स्थानों पर और देश के बाकी हिस्सों में सामान्य के करीब।
- ❖ मराठवाड़ा के अधिकांश हिस्सों में अधिकतम तापमान 35-39 की सीमा में है मध्य महाराष्ट्र, रायलसीमा, तेलंगाना के कई स्थानों पर; तटीय कर्नाटक, गुजरात क्षेत्र, केरल और माहे, कोंकण और गोवा, सौराष्ट्र और कच्छ, विदर्भ के कुछ स्थानों पर; छत्तीसगढ़, तटीय आंध्र प्रदेश और यनम, ओडिशा, तमिलनाडु, पुदुचेरी और कराईकल में अलग-अलग स्थानों पर; 30-35 छत्तीसगढ़, तटीय आंध्र प्रदेश और यनम, लक्षद्वीप, उत्तर आंतरिक कर्नाटक, दक्षिण आंतरिक कर्नाटक के अधिकांश हिस्से; अंडमान और निकोबार द्वीप समूह, तटीय कर्नाटक, गुजरात क्षेत्र, झारखंड, केरल और माहे, कोंकण और गोवा, नागालैंड, मणिपुर, मिजोरम और त्रिपुरा, ओडिशा, तमिलनाडु, पुदुचेरी और कराईकल में कई स्थानों पर; बिहार, गांगेय पश्चिम बंगाल, मध्य महाराष्ट्र, रायलसीमा, सौराष्ट्र और कच्छ, तेलंगाना, विदर्भ, पश्चिम मध्य प्रदेश, पश्चिम राजस्थान में कुछ स्थानों पर; असम और मेघालय, पूर्वी मध्य प्रदेश, पूर्वी राजस्थान, पूर्वी उत्तर प्रदेश, उप-हिमालयी पश्चिम बंगाल और सिक्किम में अलग-अलग स्थानों पर। कल देश के मैदानी इलाकों में रत्नागिरी (कोंकण और गोवा) में अधिकतम तापमान 38.4 डिग्री सेल्सियस दर्ज किया गया।
- ❖ पिछले 24 घंटों के दौरान जम्मू-कश्मीर के अधिकांश हिस्सों में अधिकतम तापमान में 1-3 की वृद्धि हुई है गुजरात क्षेत्र में कई स्थानों पर; ओडिशा, सौराष्ट्र और कच्छ, उत्तराखंड, पश्चिम राजस्थान के कुछ स्थानों पर; बिहार, छत्तीसगढ़, तटीय आंध्र प्रदेश और यनम, पूर्वी राजस्थान, गांगेय पश्चिम बंगाल, हिमाचल प्रदेश, नागालैंड, मणिपुर, मिजोरम और त्रिपुरा, पंजाब, रायलसीमा, उप-हिमालयी पश्चिम बंगाल और सिक्किम, तमिलनाडु, पुदुचेरी और कराईकल, तेलंगाना में अलग-अलग स्थानों पर और अरुणाचल प्रदेश, पूर्वी मध्य प्रदेश, पश्चिम उत्तर प्रदेश के अधिकांश हिस्सों पर 1-4 से गिर गया; असम और मेघालय में कई स्थानों पर; पूर्वी उत्तर प्रदेश, हरियाणा-चंडीगढ़-दिल्ली, झारखंड, उत्तर आंतरिक कर्नाटक, पंजाब, पश्चिम मध्य प्रदेश में कुछ स्थानों पर; छत्तीसगढ़, पूर्वी राजस्थान, गांगेय पश्चिम बंगाल, हिमाचल प्रदेश, केरल और माहे, ओडिशा, उप-हिमालयी पश्चिम बंगाल और सिक्किम, तमिलनाडु, पुदुचेरी और कराईकल, उत्तराखंड, विदर्भ में अलग-अलग स्थानों पर।

- ❖ कोंकण और गोवा में कुछ स्थानों पर अधिकतम तापमान सामान्य से अधिक (5°C या अधिक) था; छत्तीसगढ़ पर अलग-अलग स्थानों पर; जम्मू-कश्मीर, झारखंड, सौराष्ट्र और कच्छ के कुछ स्थानों पर सामान्य से अधिक (3°C से 5°C); बिहार, पूर्वी उत्तर प्रदेश, गुजरात क्षेत्र, ओडिशा, विदर्भ के अलग-अलग स्थानों पर; तटीय कर्नाटक, नागालैंड, मणिपुर, मिजोरम और त्रिपुरा में कई स्थानों पर सामान्य से अधिक (1°C से 3°C); तटीय आंध्र प्रदेश और यनम, मध्य महाराष्ट्र, मराठवाड़ा, उप-हिमालयी पश्चिम बंगाल और सिक्किम और तेलंगाना के कुछ स्थानों पर; असम और मेघालय, पूर्वी मध्य प्रदेश, पूर्वी राजस्थान, गांगेय पश्चिम बंगाल, हिमाचल प्रदेश, रायलसीमा, तमिलनाडु, पुदुचेरी और कराईकल, पश्चिम मध्य प्रदेश, पश्चिम राजस्थान और देश के बाकी हिस्सों में सामान्य से अधिक स्थानों पर।

Fig. 1: अधिकतम तापमान

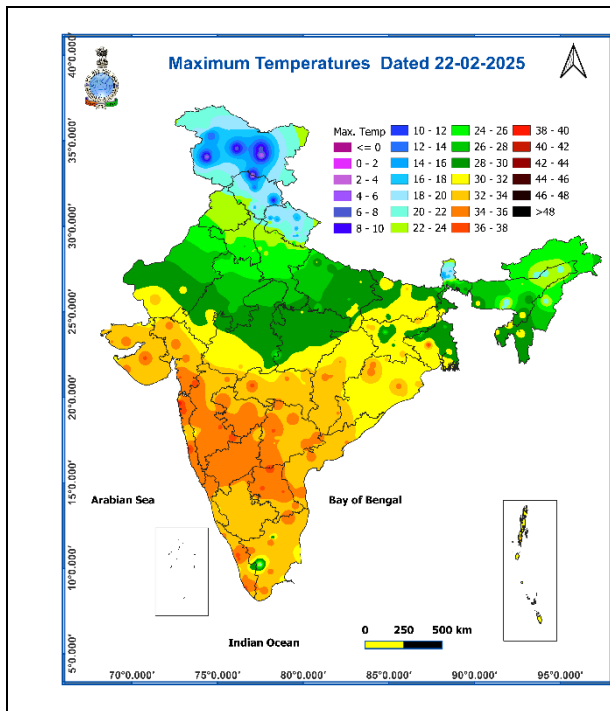


Fig. 2: अधिकतम तापमान का विचलन

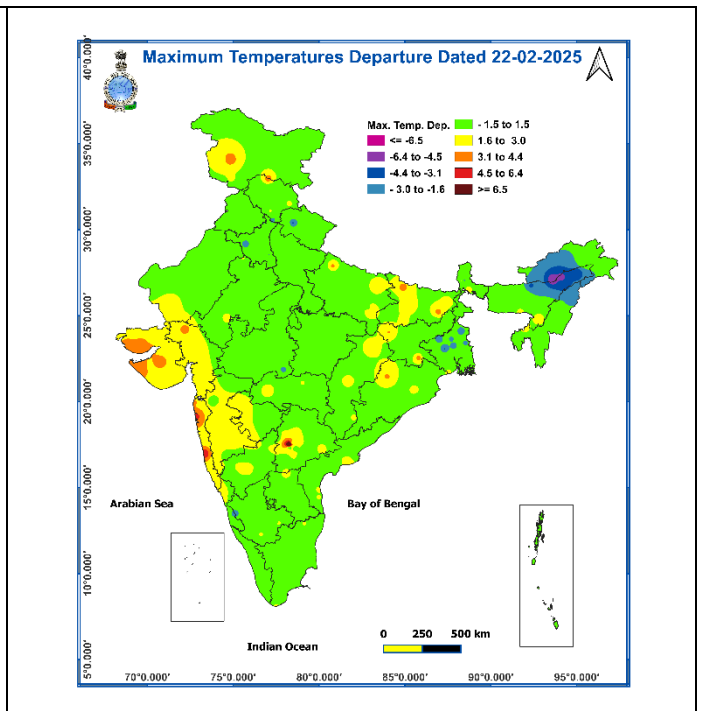


Fig. 3: न्यूनतम तापमान

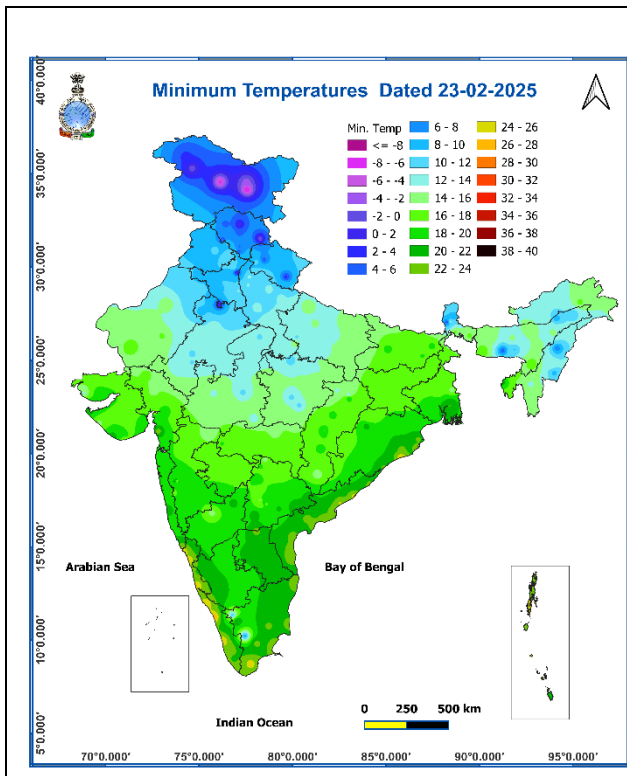
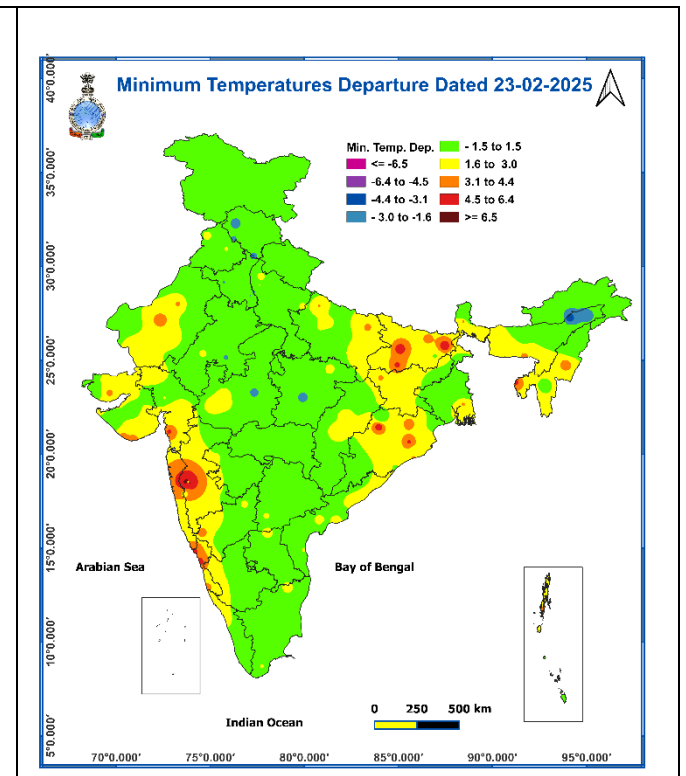
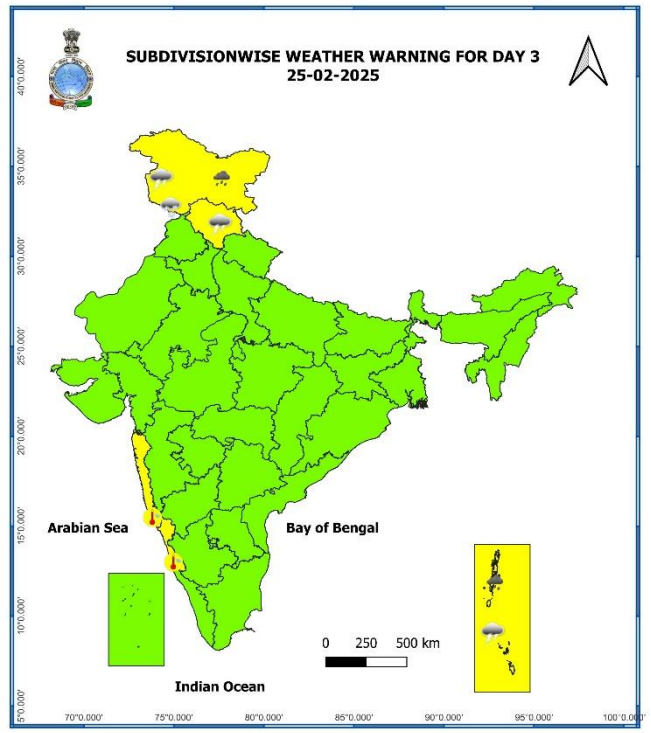
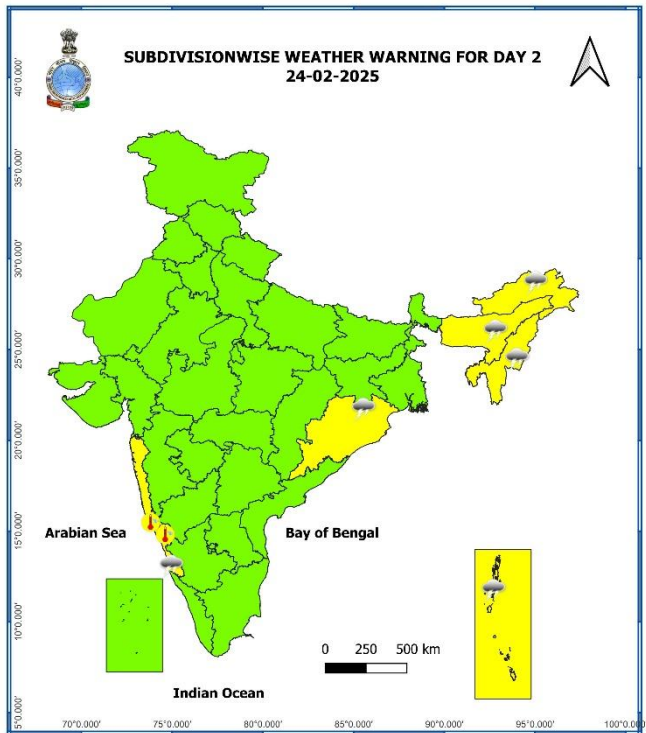
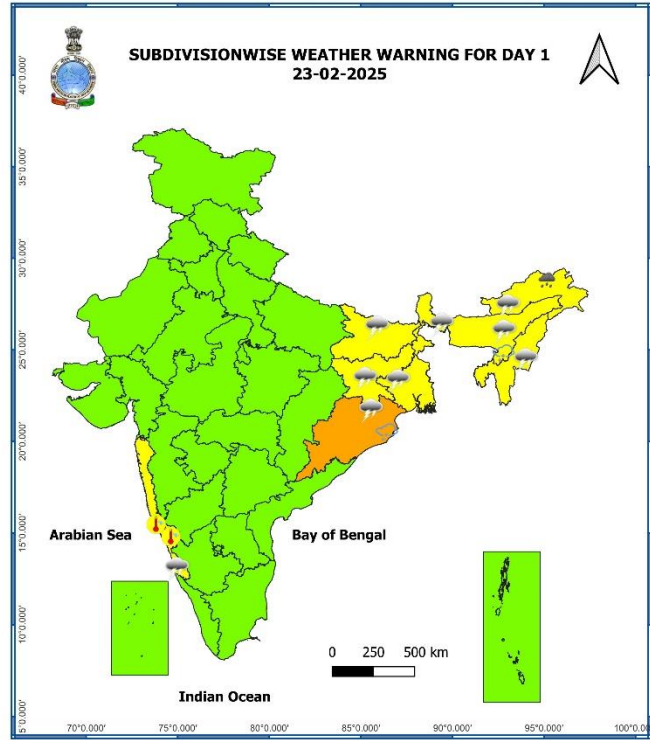


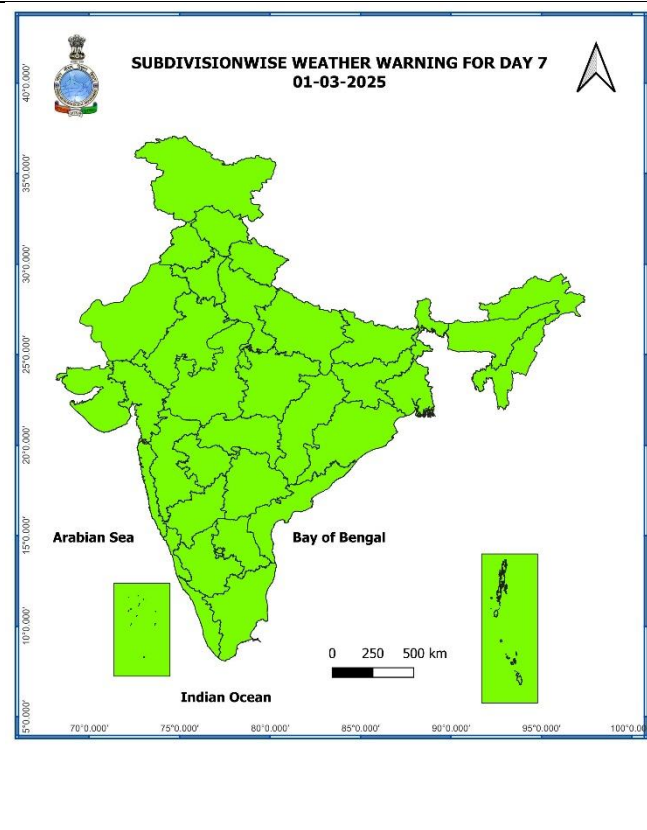
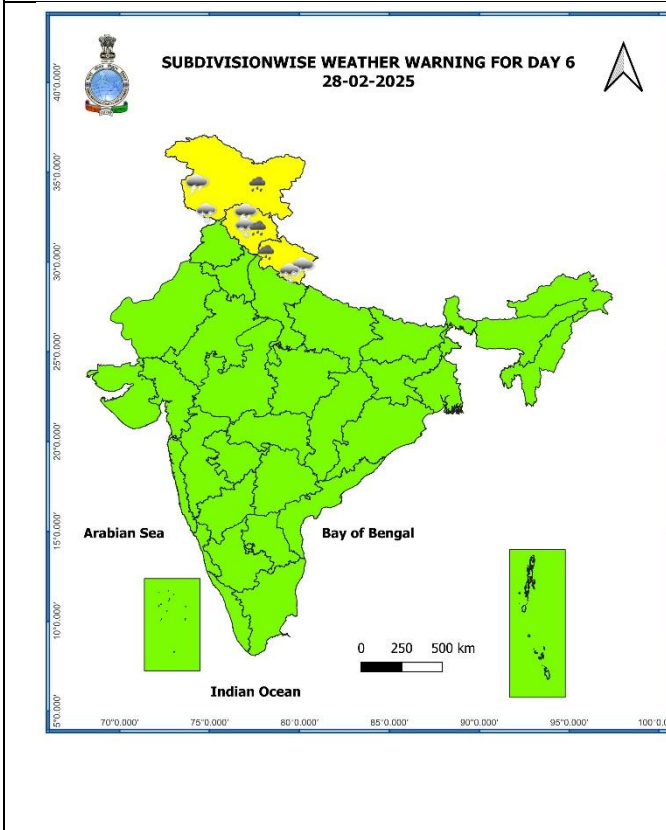
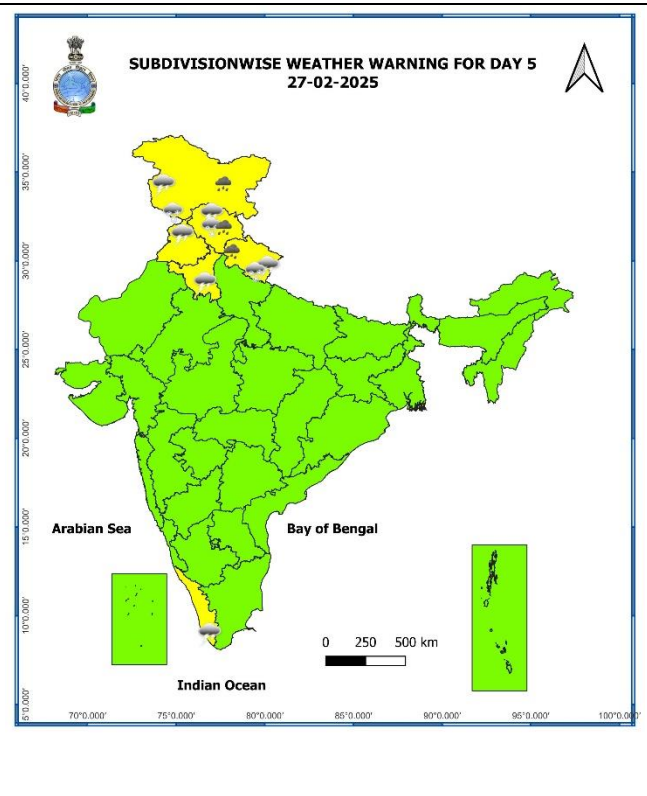
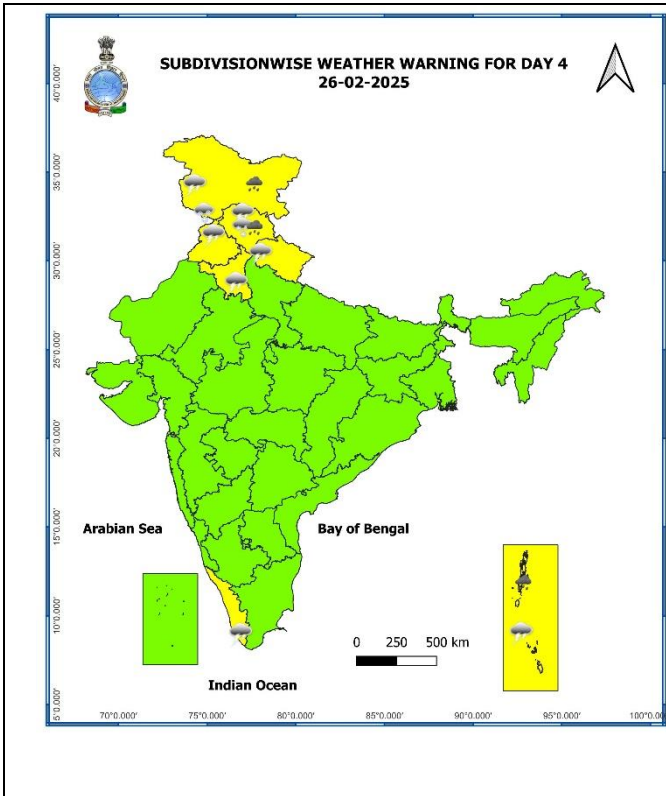
Fig. 4: न्यूनतम तापमान का विचलन



7 Days Rainfall Forecast								
S. No.	Subdivision	23-Feb	24-Feb	25-Feb	26-Feb	27-Feb	28-Feb	01-Mar
		Day 1	Day 2	Day 3	Day 4	Day 5	Day 6	Day 7
1	ANDAMAN & NICOBAR ISLANDS	FWS	WS	WS	WS	FWS	FWS	SCT
2	ARUNACHAL PRADESH	FWS	SCT	SCT	ISOL	ISOL	ISOL	ISOL
3	ASSAM & MEGHALAYA	SCT	ISOL	ISOL	DRY	DRY	DRY	ISOL
4	NAGALAND, MANIPUR, MIZORAM & TRIPURA	SCT	ISOL	ISOL	DRY	DRY	DRY	DRY
5	SUB-HIMALAYAN WEST BENGAL & SIKKIM	SCT	ISOL	ISOL	DRY	ISOL	ISOL	ISOL
6	GANGETIC WEST BENGAL	ISOL	DRY	DRY	DRY	DRY	DRY	DRY
7	ODISHA	ISOL	ISOL	DRY	DRY	DRY	DRY	DRY
8	JHARKHAND	ISOL	DRY	DRY	DRY	DRY	DRY	DRY
9	BIHAR	ISOL	DRY	DRY	DRY	DRY	DRY	ISOL
10	EAST UTTAR PRADESH	DRY	DRY	DRY	DRY	DRY	ISOL	DRY
11	WEST UTTAR PRADESH	DRY	DRY	DRY	DRY	ISOL	ISOL	ISOL
12	UTTARAKHAND	DRY	DRY	ISOL	SCT	FWS	WS	FWS
13	HARYANA CHANDIGARH & DELHI	DRY	DRY	DRY	ISOL	SCT	SCT	ISOL
14	PUNJAB	DRY	DRY	DRY	ISOL	SCT	SCT	ISOL
15	HIMACHAL PRADESH	DRY	DRY	FWS	WS	WS	WS	WS
16	JAMMU & KASHMIR AND LADAKH	DRY	DRY	FWS	WS	WS	WS	SCT
17	WEST RAJASTHAN	DRY	DRY	DRY	DRY	ISOL	ISOL	DRY
18	EAST RAJASTHAN	DRY	DRY	DRY	DRY	DRY	ISOL	ISOL
19	WEST MADHYA PRADESH	DRY	DRY	DRY	DRY	DRY	DRY	DRY
20	EAST MADHYA PRADESH	DRY	DRY	DRY	DRY	DRY	DRY	DRY
21	GUJARAT REGION	DRY	DRY	DRY	DRY	DRY	DRY	DRY
22	SAURASHTRA & KUTCH	DRY	DRY	DRY	DRY	DRY	DRY	DRY
23	KONKAN & GOA	ISOL	DRY	DRY	DRY	DRY	DRY	DRY
24	MADHYA MAHARASHTRA	ISOL	DRY	DRY	DRY	DRY	DRY	DRY
25	MARATHAWADA	DRY	DRY	DRY	DRY	DRY	DRY	DRY
26	VIDARBHA	DRY	DRY	DRY	DRY	DRY	DRY	DRY
27	CHHATTISGARH	DRY	DRY	DRY	DRY	DRY	DRY	DRY
28	COASTAL ANDHRA PRADESH & YANAM	DRY	DRY	DRY	DRY	DRY	DRY	DRY
29	TELANGANA	DRY	DRY	DRY	DRY	DRY	DRY	DRY
30	RAYALASEEMA	DRY	DRY	DRY	DRY	DRY	DRY	DRY
31	TAMILNADU PUDUCHERRY & KARAIKAL	DRY	DRY	ISOL	ISOL	ISOL	ISOL	ISOL
32	COASTAL KARNATAKA	ISOL	ISOL	DRY	DRY	DRY	DRY	DRY
33	NORTH INTERIOR KARNATAKA	DRY	DRY	DRY	DRY	DRY	DRY	DRY
34	SOUTH INTERIOR KARNATAKA	DRY	DRY	DRY	DRY	DRY	DRY	DRY
35	KERALA & MAHE	ISOL	ISOL	ISOL	ISOL	ISOL	SCT	SCT
36	LAKSHADWEEP	SCT	SCT	SCT	SCT	SCT	SCT	SCT

- जैसे-जैसे लीड पीरियड बढ़ता है पूर्वानुमान सटीकता कम हो जाती है।





- नारंगी और लाल रंग की चेतावनियों के आधार पर कार्रवाई की जा सकती है।
- असुरक्षित क्षेत्रों में भारी वर्षा की चेतावनी के लिए शहरी और पहाड़ी क्षेत्रों में कार्रवाई शुरू की जा सकती है।
- जैसे-जैसे समय बढ़ता है, पूर्वानुमान की सटीकता कम होती जाती है।

अगले पाँच दिनों के लिए जिलेवार विस्तृत बहु-जोखिम मौसम चेतावनी यहाँ उपलब्ध है

<https://mausam.imd.gov.in/responsive/districtWiseWarningGIS.php>

23 फरवरी से 26 फरवरी 2025 के दौरान दिल्ली/एन. सी. आर. में मौसम का पूर्वानुमान

पिछला मौसम:

पिछले 24 घंटों के दौरान दिल्ली/एन. सी. आर. में न्यूनतम और अधिकतम तापमान में मामूली गिरावट आई है। दिल्ली में अधिकतम और न्यूनतम तापमान क्रमशः 23 से 25 डिग्री सेल्सियस और 10 से 11 डिग्री सेल्सियस के बीच रहता है। अधिकांश स्थानों पर न्यूनतम और अधिकतम तापमान सामान्य के करीब रहा। पिछले 24 घंटों के दौरान उत्तर-पश्चिम दिशा से 18 से 20 किमी प्रति घंटे की रफ्तार से चलने वाली हवा के साथ मुख्य रूप से आसमान साफ रहा। आज दोपहर इस क्षेत्र में 08 किलोमीटर प्रति घंटे से कम उत्तर-पश्चिम दिशा में हवा की गति के साथ मुख्य रूप से आसमान साफ रहा।

मौसम पूर्वानुमान:

23.02.2025: आसमान मुख्य रूप से साफ है। दिल्ली में अधिकतम तापमान 26 से 28 डिग्री सेल्सियस के बीच रहने की संभावना है। शाम तक 14 किमी प्रति घंटे से कम की हवा की गति के साथ उत्तर-पश्चिम दिशा से प्रमुख सतही हवा चलने की संभावना है। इसके बाद यह रात के दौरान उत्तर-पश्चिम दिशा से 06 किमी प्रति घंटे से कम हो जाएगा।

24.02.2025: मुख्य रूप से साफ आसमान दोपहर की ओर आंशिक रूप से बादल छाए हुए हैं। सुबह कोहरा छाने की संभावना है। दिल्ली में अधिकतम और न्यूनतम तापमान क्रमशः 26 से 28 डिग्री सेल्सियस और 10 से 12 डिग्री सेल्सियस के बीच रहने की संभावना है। सुबह के समय 08 किमी प्रति घंटे से कम की हवा की गति के साथ उत्तर-पश्चिम दिशा से प्रमुख सतही हवा चलने की संभावना है। दोपहर के दौरान उत्तर-पश्चिम दिशा से हवा की गति धीरे-धीरे बढ़कर 12-14 किमी प्रति घंटे हो जाएगी। यह शाम और रात के दौरान उत्तर-पश्चिम दिशा से 06 किमी प्रति घंटे से कम हो जाएगा।

25.02.2025: आंशिक रूप से बादल छाए हुए हैं। सुबह कोहरा छाने की संभावना है। दिल्ली में अधिकतम और न्यूनतम तापमान क्रमशः 27 से 29 डिग्री सेल्सियस और 11 से 13 डिग्री सेल्सियस के बीच रहने की संभावना है। सुबह के समय 10 किमी प्रति घंटे से कम की हवा की गति के साथ उत्तर-पश्चिम दिशा से प्रमुख सतही हवा चलने की संभावना है। दोपहर के दौरान उत्तर-पश्चिम दिशा से हवा की गति धीरे-धीरे बढ़कर 12-14 किमी प्रति घंटे हो जाएगी। यह शाम और रात के दौरान उत्तर दिशा से 06 किमी प्रति घंटे से कम हो जाएगा।

26.02.2025: आंशिक रूप से बादल छाए हुए हैं। सुबह कोहरा छाने की संभावना है। दिल्ली में अधिकतम और न्यूनतम तापमान क्रमशः 28 से 30 डिग्री सेल्सियस और 12 से 14 डिग्री सेल्सियस के बीच रहने की संभावना है। सुबह के समय 04 किमी प्रति घंटे से कम की हवा की गति के साथ उत्तर-पश्चिम दिशा से प्रमुख सतही हवा चलने की संभावना है। दोपहर के दौरान पूर्व-दक्षिण-पूर्व दिशा से हवा की गति धीरे-धीरे बढ़कर 12-14 किमी प्रति घंटे हो जाएगी। यह शाम और रात के दौरान पूर्व-दक्षिण-पूर्व दिशा से 16 किमी प्रति घंटे से कम हो जाएगा।

ओलावृष्टि के संभावित प्रभाव के लिए एग्रोमेट परामर्श

- असम, मेघालय और ओडिशा में फलों के बगीचों और सब्जियों के पौधों को यांत्रिक क्षति से बचाने के लिए ओलों के जाल या ओलावृष्टि का उपयोग करें।
- अरुणाचल प्रदेश में चावल, सरसों, मटर, अन्य खड़ी फसलों, सब्जियों और बागवानी फसलों के खेतों से अतिरिक्त पानी निकालने का प्रावधान करें ताकि पानी के ठहराव से बचा जा सके।
- कटाई की गई उपज को सुरक्षित स्थानों पर रखें या खेतों में तरपाल की चादरों से उपज को ढक दें।
- बागवानी फसलों और सब्जियों को यांत्रिक सहायता प्रदान करें।

अलग-अलग स्थानों पर गरज के साथ बिजली गिरने/तेज हवाओं और ओलावृष्टि के कारण प्रभाव अपेक्षित और कार्रवाई का सुझाव

अपेक्षित प्रभाव:

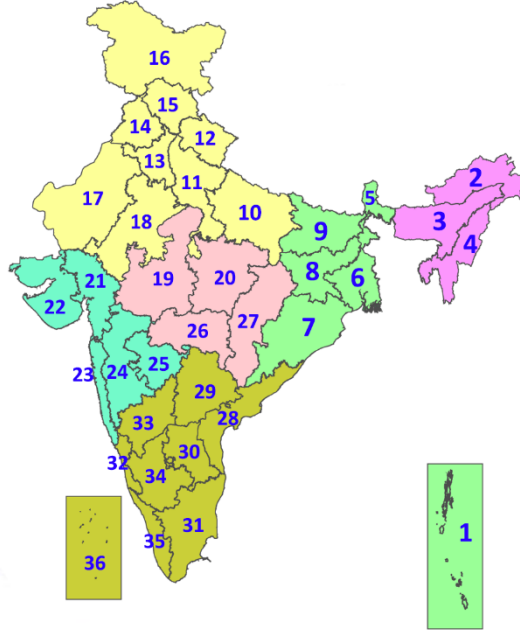
- तेज हवा/ओलावृष्टि से बागानों, बागवानी और खड़ी फसलों को नुकसान हो सकता है।
- खुले स्थानों पर ओलावृष्टि से लोगों और मवेशियों को नुकसान हो सकता है।
- तेज हवाओं के कारण कमजोर संरचनाओं को आंशिक नुकसान हो सकता है।
- कच्चे घरों/दीवारों और झोपड़ियों को मामूली नुकसान हो सकता है।
- ढीली वस्तुएं उड़ सकती हैं।

सुझाए गए कदम:

- घर के अंदर रहें, खिड़कियां और दरवाजे बंद करें और यदि संभव हो तो यात्रा से बचें।
- पेड़ों के नीचे शरण न लें।
- कंक्रीट के फर्श पर न लेटें और कंक्रीट की दीवारों पर न झुकें।
- बिजली/इलेक्ट्रॉनिक उपकरणों के प्लग खोलें।
- जल निकायों से तुरंत बाहर निकलें।
- बिजली का संचालन करने वाली सभी वस्तुओं से दूर रहें।

LEGENDS

1. अंडमान और निकोबार द्वीपसमूह
2. अरुणाचल प्रदेश
3. असम और मेघालय
4. नागालैंड, मणिपुर, मिजोरम और त्रिपुरा
5. उप-हिमालयी पश्चिम बंगाल और सिक्किम
6. गंगीय पश्चिम बंगाल
7. ओडिशा
8. झारखंड
9. बिहार
10. पूर्वी उत्तर प्रदेश
11. पश्चिम उत्तर प्रदेश
12. उत्तराखंड
13. हरियाणा, चंडीगढ़ और दिल्ली
14. पंजाब
15. हिमाचल प्रदेश
16. जम्मू और कश्मीर और लद्दाख
17. पश्चिम राजस्थान
18. पूर्वी राजस्थान
19. पश्चिम मध्य प्रदेश
20. पूर्वी मध्य प्रदेश
21. गुजरात
22. सौराष्ट्र
23. कोंकण और गोवा
24. मध्य महाराष्ट्र
25. मराठवाड़ा
26. विदर्भ
27. छत्तीसगढ़
28. तटीय आंध्र प्रदेश और यनम
29. तेलंगाना
30. रायलसीमा
31. तमिलनाडु, पुडुचेरी और कराईकल
32. तटीय कर्नाटक
33. आंतरिक उत्तरी कर्नाटक
34. आंतरिक दक्षिणी कर्नाटक
35. केरल और माहे
36. लक्षद्वीप



1. Andaman & Nicobar Islands
2. Arunachal Pradesh
3. Assam & Meghalaya
4. Nagaland, Manipur, Mizoram & Tripura
5. Sub-Himalayan West Bengal & Sikkim
6. Gangetic West Bengal
7. Odisha
8. Jharkhand
9. Bihar
10. East Uttar Pradesh
11. West Uttar Pradesh
12. Uttarakhand
13. Haryana, Chandigarh & Delhi
14. Punjab
15. Himachal Pradesh
16. Jammu & Kashmir and Ladakh
17. West Rajasthan
18. East Rajasthan
19. West Madhya Pradesh
20. East Madhya Pradesh
21. Gujarat
22. Saurashtra
23. Konkan & Goa
24. Madhya Maharashtra
25. Marathwada
26. Vidarbha
27. Chhattisgarh
28. Coastal Andhra Pradesh & Yanam
29. Telangana
30. Rayalaseema
31. Tamilnadu, Puducherry & Karaikal
32. Coastal Karnataka
33. North Interior Karnataka
34. South Interior Karnataka
35. Kerala & Mahe
36. Lakshadweep

SPATIAL DISTRIBUTION (% of Stations reporting)

% Stations	Category	% Stations	Category
76-100	Widespread (WS/Most Places)	26-50	Scattered (SCT/A Few Places)
51-75	Fairly Widespread (FWS/Many Places)	1-25	Isolated (ISOL)

- | | | |
|----------------------|----------------------|--------------|
| Fog | Heavy Snow | Cold Wave |
| Heavy Rain | Dust Storm | Cold Day |
| Very Heavy Rain | Heat Wave | Ground Frost |
| Extremely Heavy Rain | Warm Night | |
| Thunder & Lightning | Hot Day | |
| Hailstorm | Hot & Humid | |
| Dust Raising Winds | Strong Surface Winds | |

COLOUR CODED WARNING

No Warning (No Action)
Watch (Be Aware)
Alert (Be Prepared To Take Action)
Warning (Take Action)

Probabilistic Forecast

Terms	Probability of Occurrence (%)
Unlikely	< 25
Likely	25 - 50
Very Likely	50 - 75
Most Likely	> 75

* Red colour warning does not mean "Red Alert", Red colour warning means "Take Action".
Forecast and Warning for any day is valid from 0830 hours IST of day till 0830 hours IST of next day.
For more details, kindly visit <https://mausam.imd.gov.in> or contact: 011-2434-4599
(Service to the Nation since 1875)