



भारत सरकार
पृथ्वी विज्ञान मंत्रालय
भारत मौसम विज्ञान विभाग



प्रेस विज्ञप्ति

तारीख: 06 मार्च, 2025

जारी करने का समय: 1300 घंटे

- विषय: i) आज 06 मार्च की दोपहर तक दिल्ली सहित उत्तर-पश्चिम भारत के मैदानी इलाकों में तेज सतही हवाएं (25-35 किमी प्रति घंटे से लेकर 40 किमी प्रति घंटे की रफ्तार से) चलने की संभावना है।
ii) 09-12 मार्च, 2025 के दौरान पश्चिमी हिमालयी क्षेत्र में छिटपुट रूप से हल्की से मध्यम वर्षा/बर्फबारी होने की संभावना है।

i. आज 05 मार्च, 2025 को भारतीय समयानुसार 0830 बजे तक पिछले 24 घंटों के दौरान मौसम:

- ❖ अरुणाचल प्रदेश में कई स्थानों पर हल्की से मध्यम वर्षा/बर्फबारी देखी गई। उप-हिमालयी पश्चिम बंगाल और सिक्किम में कुछ स्थानों पर हल्की बारिश देखी गई; असम, नागालैंड, केरल में अलग-अलग स्थानों पर।
- ❖ अरुणाचल प्रदेश और पूर्वी असम में अलग-अलग स्थानों पर बिजली गिरने के साथ गरज के साथ बौछारें पड़ने की सूचना है।
- ❖ जम्मू-कश्मीर-लद्दाख-गिलगित-बाल्टिस्तान-मुजफ्फराबाद, हिमाचल प्रदेश, पंजाब, हरियाणा, उत्तर प्रदेश, गंगा के तटीय पश्चिम बंगाल में अलग-अलग स्थानों पर तेज हवाएं चल रही हैं।
- ❖ मौसम के बारे में अधिक जानकारी के लिए कृपया देखें। **अनुलग्नक I**

तापमान:

- ❖ आज के 0830 बजे आई. एस. टी. तक पिछले 24 घंटों के दौरान तापमान अवलोकन के लिए मैं प्रदान किया गया है। **अनुलग्नक II**

ii. मौसम प्रणाली, पूर्वानुमान और चेतावनी (अनुलग्नक III और IV):

- ❖ 09 मार्च, 2025 से पश्चिमी हिमालयी क्षेत्र में एक नए पश्चिमी विक्षोभ के आने की संभावना है। इसके प्रभाव से
- ✓ 9-12 मार्च के दौरान जम्मू-कश्मीर-लद्दाख-गिलगित-बाल्टिस्तान-मुजफ्फराबाद और हिमाचल प्रदेश में छिटपुट से लेकर काफी व्यापक हल्की/मध्यम वर्षा/बर्फबारी और 10-12 मार्च के दौरान उत्तराखंड में छिटपुट हल्की/मध्यम वर्षा/बर्फबारी होने की संभावना है।
- ❖ एक गर्त मोटे तौर पर लांग के साथ चलता है। लैट के उत्तर में 86°ई। 23° उत्तर और एक चक्रवाती परिसंचरण निचले क्षोभमंडलीय स्तरों में पूर्वोत्तर असम के ऊपर स्थित है। इनके प्रभाव से
- ✓ अरुणाचल प्रदेश, असम में 06 और 07 तारीख को और नागालैंड में 07 मार्च को गरज के साथ हल्की/मध्यम वर्षा/बर्फबारी होने की संभावना है।
- ✓ 08 तारीख को बिहार में गरज, बिजली और तेज हवाओं (गति 30-40 किमी प्रति घंटे) के साथ, सिक्किम में 07 और 08 मार्च को आंधी-तूफान और बिजली गिरने के साथ आज छिटपुट से छिटपुट हल्की/मध्यम वर्षा होने की संभावना है।

- ❖ 06 मार्च की दोपहर तक दिल्ली सहित उत्तर-पश्चिम भारत के मैदानी इलाकों में तेज सतही हवाएं (25-35 किमी प्रति घंटे से लेकर 40 किमी प्रति घंटे तक) चलने की संभावना है।

तापमान पूर्वानुमान:

अधिकतम तापमान:

- ❖ अगले 4-5 दिनों के दौरान उत्तर-पश्चिम, मध्य भारत और गुजरात राज्य में अधिकतम तापमान में 3-5 डिग्री सेल्सियस की वृद्धि होने की संभावना है।
- ❖ अगले 2 दिनों के दौरान पूर्वी भारत में अधिकतम तापमान में कोई महत्वपूर्ण बदलाव नहीं होने की संभावना है और उसके बाद धीरे-धीरे लगभग 2-3 डिग्री सेल्सियस की वृद्धि होने की संभावना है।
- ❖ अगले 24 घंटों के दौरान महाराष्ट्र में अधिकतम तापमान में कोई महत्वपूर्ण बदलाव नहीं होने की संभावना है और उसके बाद धीरे-धीरे 2-4 डिग्री सेल्सियस की वृद्धि होने की संभावना है।

गर्म और आर्द्र मौसम की चेतावनी:

- ❖ कोंकण और गोवा, केरल और माहे, तटीय कर्नाटक में 06-08 तारीख के दौरान गर्म और आर्द्र मौसम रहने की संभावना है; तटीय आंध्र प्रदेश और यनम में 06 और 07 तारीख को; गुजरात क्षेत्र में 09 और 10 मार्च को।

लू की चेतावनी: 9 और 10 मार्च को कोंकण और गोवा में लू चलने की संभावना है।

iii. 6 मार्च से 9 मार्च 2025 के दौरान दिल्ली/एनसीआर में मौसम की स्थिति और पूर्वानुमान (अनुलग्नक V)

अधिक जानकारी के लिए, कृपया राष्ट्रीय मौसम बुलेटिन देखें:

https://mausam.imd.gov.in/responsive/all_india_forecast_bulletin.php

जिलेवार चेतावनियों के लिए देखें: <https://mausam.imd.gov.in/responsive/districtWiseWarningGIS.php>

पिछले 24 घंटों के दौरान आज भारतीय समयानुसार सुबह 0830 बजे तक महत्वपूर्ण वर्षा/बर्फबारी दर्ज की गई (सेमी में):

अरुणाचल प्रदेश: हयुलियांग 3; असम और मेघालय: मोरनहाट 2।

आंधी तूफान की सूचना:

अरुणाचल प्रदेश: पासीघाट; असम और मेघालय: डिब्रूगढ़।

तेज हवाओं की सूचना मिली (किमी प्रति घंटे में):

पंजाब: मोहाली 25, हरियाणा: कैथल 25, जम्मू-कश्मीर-लद्दाख-गिलगित-बाल्टिस्तान-मुजफ्फराबाद: रामबन 23, हिमाचल प्रदेश: ताबो 22, पश्चिम उत्तर प्रदेश: आगरा 18, पूर्वी उत्तर प्रदेश: लखनऊ 18, गंगा के तटवर्ती पश्चिम बंगाल: दीघा, गंगासागर 17।

- ❖ तमिलनाडु, केरल और माहे, आंध्र प्रदेश, महाराष्ट्र में कई स्थानों पर और उत्तरी आंतरिक कर्नाटक, तेलंगाना, ओडिशा, सौराष्ट्र और कच्छ में कुछ स्थानों पर अधिकतम तापमान 35-40 °C के दायरे में था; नागालैंड, मणिपुर, मिजोरम और त्रिपुरा, गुजरात राज्य, पश्चिम राजस्थान और पूर्वी राजस्थान में कुछ स्थानों पर; उत्तर पश्चिमी भारत और पूर्वी भारत के मैदानी इलाकों के शेष

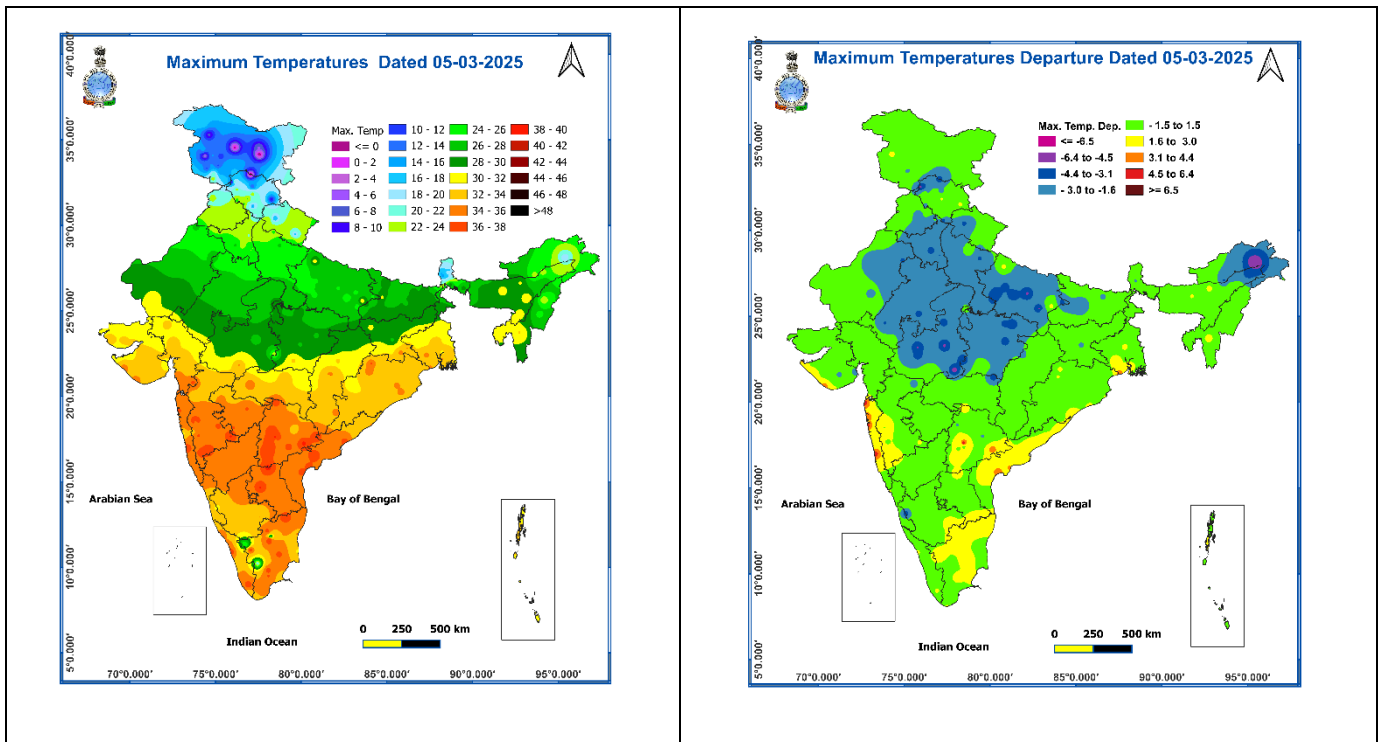
हिस्सों में कई स्थानों पर तापमान में कई स्थानों पर 30-35 °C था। कल देश भर में **नंद्याल (रायलसीमा)** में अधिकतम तापमान **39.5 डिग्री सेल्सियस** दर्ज किया गया।

❖ पिछले 24 घंटों के दौरान, मध्य भारत के कई स्थानों पर अधिकतम तापमान में 2-6 डिग्री सेल्सियस की गिरावट आई थी; पूर्वोत्तर, पूर्वी भारत में कई स्थानों पर 1-2 डिग्री सेल्सियस; महाराष्ट्र, तेलंगाना में कुछ स्थानों पर; कर्नाटक में अलग-अलग स्थानों पर। जम्मू-कश्मीर-लद्दाख-गिलगित-बाल्टिस्तान-मुजफ्फराबाद, हिमाचल प्रदेश, तमिलनाडु पुडुचेरी और कराईकल में कई स्थानों पर, गुजरात राज्य और तटीय आंध्र प्रदेश और यनम में कुछ स्थानों पर, पंजाब, राजस्थान में अलग-अलग स्थानों पर तापमान में 1 से 4 डिग्री सेल्सियस की वृद्धि हुई थी।

कोंकण और गोवा में अलग-अलग स्थानों पर अधिकतम तापमान सामान्य से काफी अधिक (5.1 डिग्री सेल्सियस या उससे अधिक) रहा; पश्चिम बंगाल के गंगा क्षेत्र, तटीय आंध्र प्रदेश और यनम में अलग-अलग स्थानों पर सामान्य से काफी अधिक (3.1 डिग्री सेल्सियस से 5 डिग्री सेल्सियस); तमिलनाडु, पुडुचेरी और कराईकल में कुछ स्थानों पर सामान्य से अधिक (1.6 डिग्री सेल्सियस से 3 डिग्री सेल्सियस); सौराष्ट्र और कच्छ, मध्य महाराष्ट्र, केरल और माहे, तेलंगाना, ओडिशा, असम और मेघालय में अलग-अलग स्थानों पर। ये पूर्वी उत्तर प्रदेश, हरियाणा-चंडीगढ़-दिल्ली, मध्य प्रदेश में कुछ स्थानों पर सामान्य से कम (-3 डिग्री सेल्सियस से-1.6 डिग्री सेल्सियस) थे; राजस्थान, जम्मू-कश्मीर-लद्दाख-गिलगित-बाल्टिस्तान-मुजफ्फराबाद, पश्चिम उत्तर प्रदेश में अलग-अलग स्थानों पर और देश के बाकी हिस्सों में सामान्य के करीब थे।

Fig. 1: अधिकतम तापमान

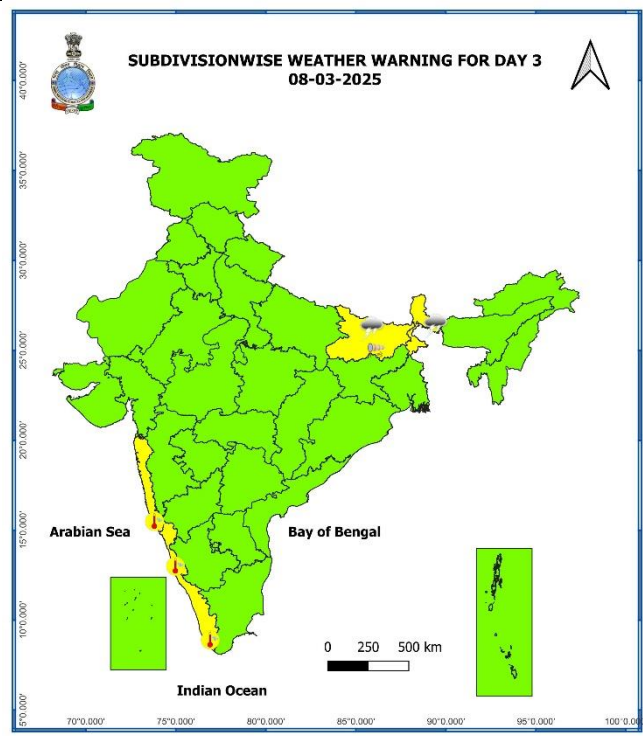
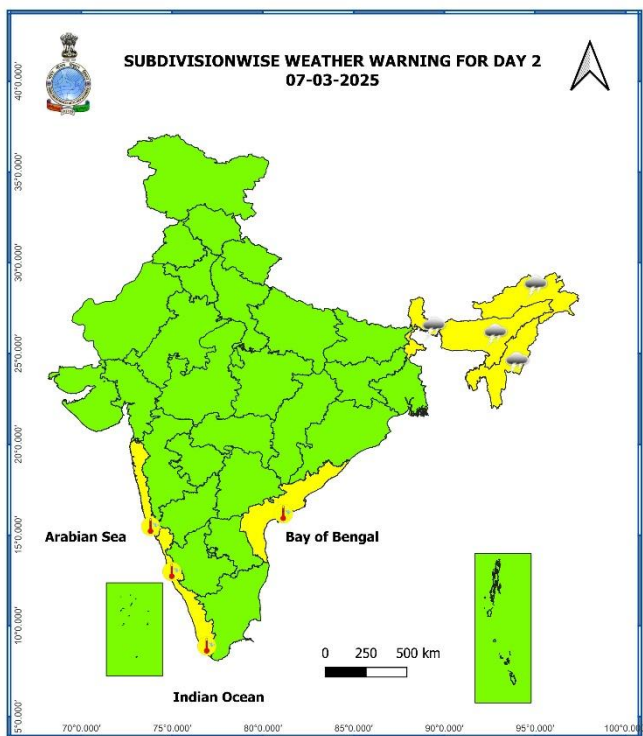
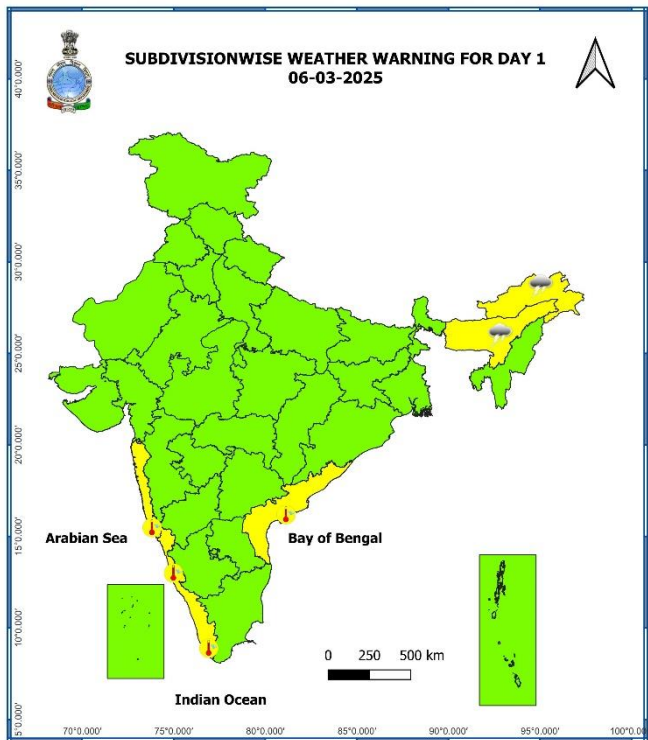
Fig. 2: अधिकतम तापमान का विचलन

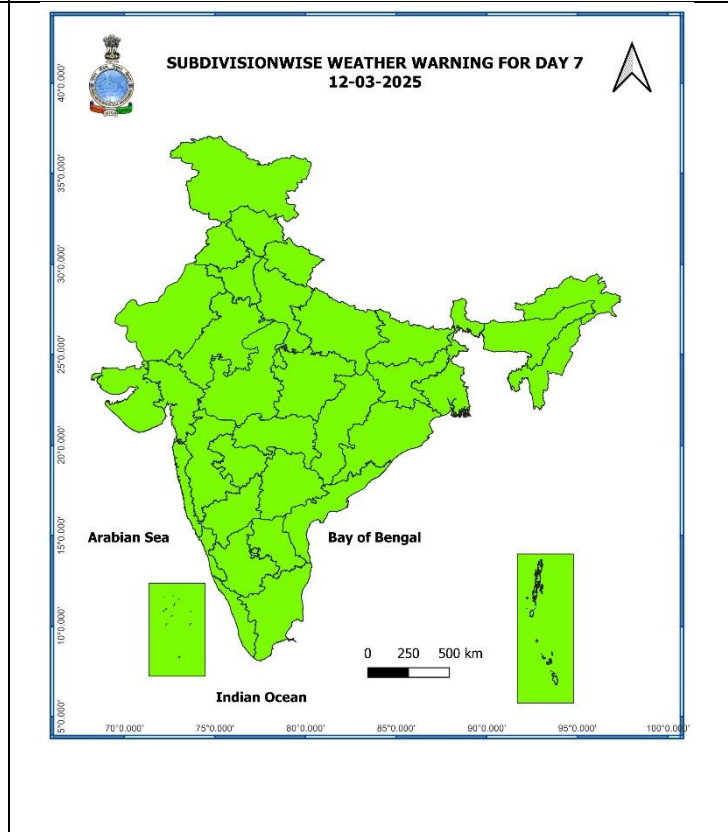
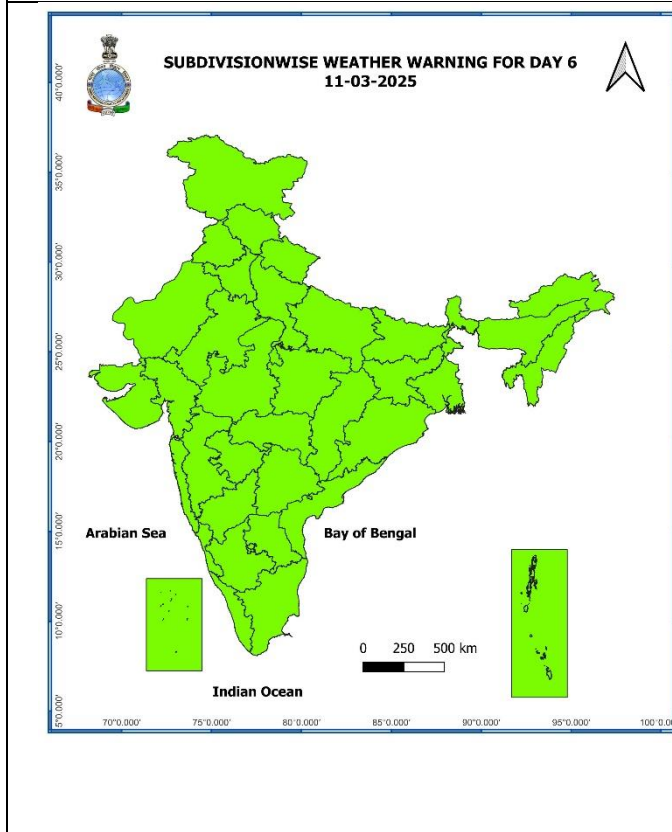
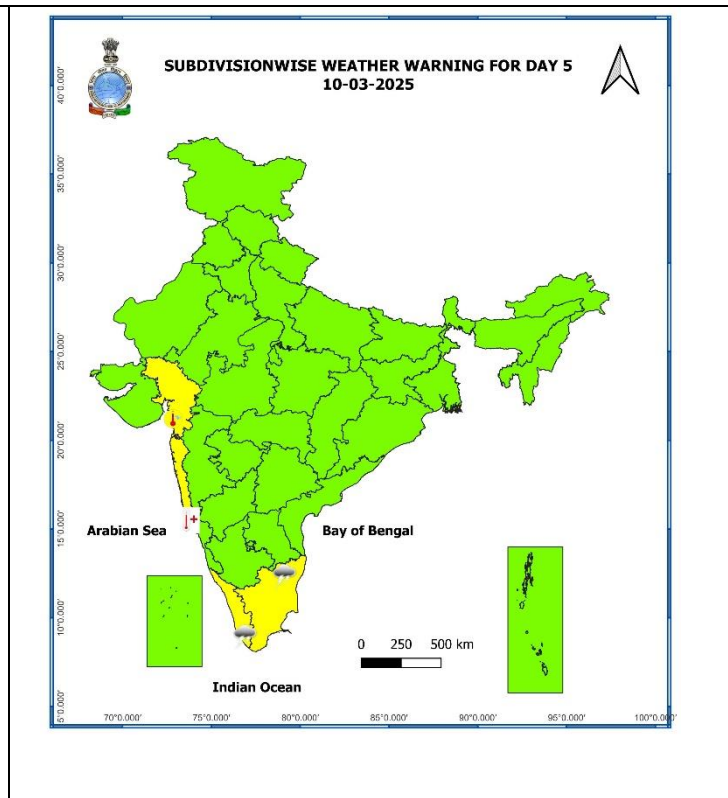
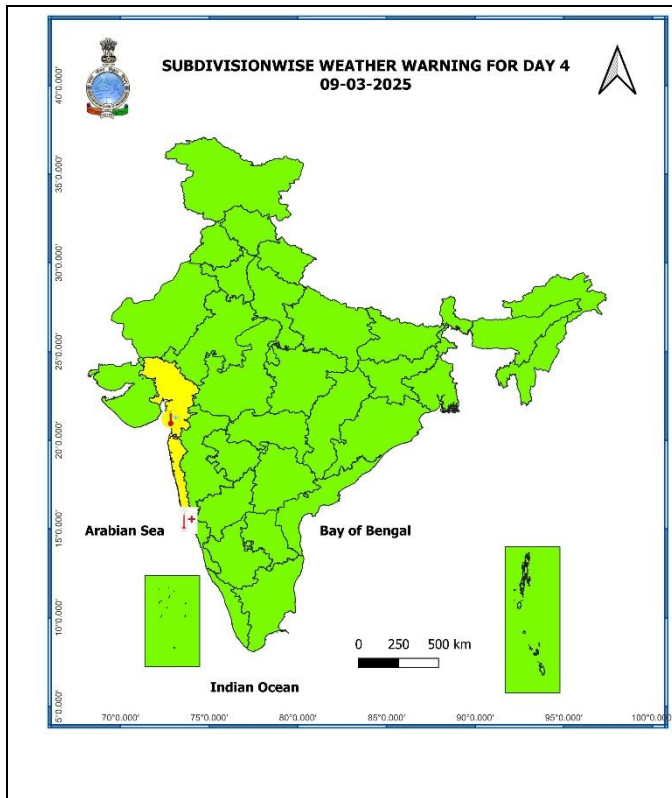


संलग्नक 3

7 Days Rainfall Forecast								
S. No.	Subdivision	06-Mar	07-Mar	08-Mar	09-Mar	10-Mar	11-Mar	12-Mar
		Day 1	Day 2	Day 3	Day 4	Day 5	Day 6	Day 7
1	ANDAMAN & NICOBAR ISLANDS	DRY	ISOL	SCT	WS	WS	FWS	SCT
2	ARUNACHAL PRADESH	SCT	SCT	ISOL	ISOL	SCT	SCT	ISOL
3	ASSAM & MEGHALAYA	ISOL	ISOL	ISOL	ISOL	ISOL	ISOL	ISOL
4	NAGALAND, MANIPUR, MIZORAM & TRIPURA	ISOL	ISOL	ISOL	DRY	DRY	ISOL	ISOL
5	SUB-HIMALAYAN WEST BENGAL & SIKKIM	ISOL	SCT	SCT	ISOL	ISOL	ISOL	SCT
6	GANGETIC WEST BENGAL	DRY	DRY	DRY	DRY	DRY	DRY	DRY
7	ODISHA	DRY	DRY	DRY	DRY	DRY	DRY	DRY
8	JHARKHAND	DRY	DRY	DRY	DRY	DRY	DRY	DRY
9	BIHAR	DRY	DRY	ISOL	ISOL	DRY	DRY	DRY
10	EAST UTTAR PRADESH	DRY	DRY	DRY	DRY	DRY	DRY	DRY
11	WEST UTTAR PRADESH	DRY	DRY	DRY	DRY	DRY	DRY	DRY
12	UTTARAKHAND	DRY	ISOL	DRY	DRY	ISOL	ISOL	ISOL
13	HARYANA CHANDIGARH & DELHI	DRY	DRY	DRY	DRY	DRY	DRY	DRY
14	PUNJAB	DRY	DRY	DRY	DRY	DRY	DRY	DRY
15	HIMACHAL PRADESH	DRY	DRY	DRY	ISOL	SCT	SCT	SCT
16	JAMMU & KASHMIR AND LADAKH	DRY	DRY	DRY	ISOL	FWS	SCT	SCT
17	WEST RAJASTHAN	DRY	DRY	DRY	DRY	DRY	DRY	DRY
18	EAST RAJASTHAN	DRY	DRY	DRY	DRY	DRY	DRY	DRY
19	WEST MADHYA PRADESH	DRY	DRY	DRY	DRY	DRY	DRY	DRY
20	EAST MADHYA PRADESH	DRY	DRY	DRY	DRY	DRY	DRY	DRY
21	GUJARAT REGION	DRY	DRY	DRY	DRY	DRY	DRY	DRY
22	SAURASHTRA & KUTCH	DRY	DRY	DRY	DRY	DRY	DRY	DRY
23	KONKAN & GOA	DRY	DRY	DRY	DRY	DRY	DRY	DRY
24	MADHYA MAHARASHTRA	DRY	DRY	DRY	DRY	DRY	DRY	DRY
25	MARATHAWADA	DRY	DRY	DRY	DRY	DRY	DRY	DRY
26	VIDARBHA	DRY	DRY	DRY	DRY	DRY	DRY	DRY
27	CHHATTISGARH	DRY	DRY	DRY	DRY	DRY	DRY	DRY
28	COASTAL ANDHRA PRADESH & YANAM	DRY	DRY	DRY	DRY	DRY	DRY	DRY
29	TELANGANA	DRY	DRY	DRY	DRY	DRY	DRY	DRY
30	RAYALASEEMA	DRY	DRY	DRY	DRY	DRY	DRY	DRY
31	TAMILNADU PUDUCHERRY & KARAIKAL	DRY	DRY	DRY	DRY	ISOL	SCT	SCT
32	COASTAL KARNATAKA	DRY	DRY	DRY	DRY	DRY	DRY	DRY
33	NORTH INTERIOR KARNATAKA	DRY	DRY	DRY	DRY	DRY	DRY	DRY
34	SOUTH INTERIOR KARNATAKA	DRY	DRY	DRY	DRY	DRY	DRY	DRY
35	KERALA & MAHE	ISOL	ISOL	ISOL	ISOL	ISOL	SCT	SCT
36	LAKSHADWEEP	DRY	DRY	DRY	DRY	DRY	SCT	SCT

- जैसे-जैसे लीड पीरियड बढ़ता है पूर्वानुमान सटीकता कम हो जाती है।





- नारंगी और लाल रंग की चेतावनियों के आधार पर कार्रवाई की जा सकती है।
- असुरक्षित क्षेत्रों में भारी वर्षा की चेतावनी के लिए शहरी और पहाड़ी क्षेत्रों में कार्रवाई शुरू की जा सकती है।
- जैसे-जैसे समय बढ़ता है, पूर्वानुमान की सटीकता कम होती जाती है।

अगले पाँच दिनों के लिए जिलेवार विस्तृत बहु-जोखिम मौसम चेतावनी यहाँ उपलब्ध है

<https://mausam.imd.gov.in/responsive/districtWiseWarningGIS.php>

दिल्ली/एनसीआर में 06 से 09 मार्च 2025 तक मौसम पूर्वानुमान

पिछला मौसम:

पिछले 24 घंटों के दौरान दिल्ली/एनसीआर में न्यूनतम तापमान में 2°C की वृद्धि और अधिकतम तापमान में 2°C की गिरावट दर्ज की गई। अधिकतम और न्यूनतम तापमान 24 से 25°C और 10 से 13°C के बीच रहा। अधिकतर स्थानों पर न्यूनतम और अधिकतम तापमान सामान्य से 3°C तक कम दर्ज किया गया। बीते 24 घंटों के दौरान आसमान मुख्यतः साफ रहा, और उत्तर-पश्चिम दिशा से चलने वाली हवाएँ 20 से 24 किमी प्रति घंटे की गति से चलीं, जिनमें कुछ समय के लिए 40 किमी प्रति घंटे की रफ्तार तक की तेज़ झोंकें दर्ज की गईं। आज पूर्वाह्न में उत्तर-पश्चिम दिशा से 20 किमी प्रति घंटे से कम गति वाली हवाएँ चलीं।

मौसम पूर्वानुमान:

06 मार्च 2025: आसमान मुख्यतः साफ रहेगा। दोपहर तक मजबूत सतही हवाएँ (गति 25-35 किमी प्रति घंटे) चलेंगी, जिनमें कुछ समय के लिए 40 किमी प्रति घंटे तक की तेज़ झोंकें आ सकती हैं। अधिकतम तापमान 27 से 29°C रहने की संभावना है। दिन के दौरान उत्तर-पश्चिम दिशा से 18 किमी प्रति घंटे से कम गति की हवा चलेगी, जो शाम के बाद 6 किमी प्रति घंटे से कम गति की होकर पश्चिम दिशा की ओर मुड़ जाएगी।

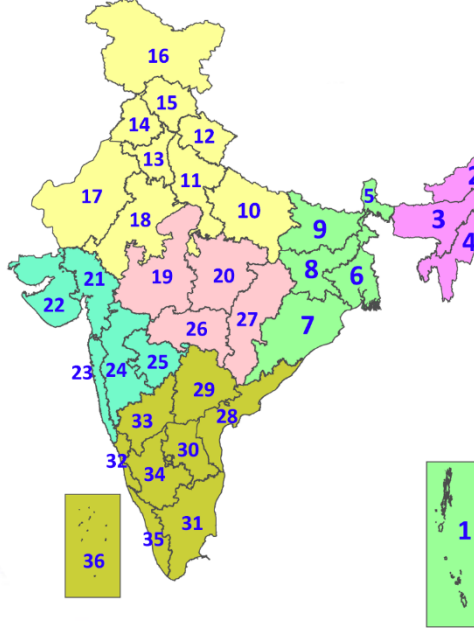
07 मार्च 2025: आकाश आंशिक रूप से बादल छाए रहेंगे। सुबह हल्की धुंध रहने की संभावना है। अधिकतम और न्यूनतम तापमान 29 से 31°C और 12 से 14°C के बीच रहेगा। सुबह हवा उत्तर-पश्चिम दिशा से 4-6 किमी प्रति घंटे की गति से चलेगी, जो दोपहर तक बढ़कर 10-12 किमी प्रति घंटे की हो जाएगी। शाम और रात के दौरान हवा की गति घटकर 8 किमी प्रति घंटे से कम हो जाएगी।

08 मार्च 2025: आकाश मुख्यतः साफ रहेगा। सुबह हल्की धुंध रहने की संभावना है। अधिकतम और न्यूनतम तापमान 30 से 32°C और 14 से 16°C के बीच रहेगा। सुबह उत्तर-पश्चिम दिशा से 6-8 किमी प्रति घंटे की गति से हवा चलेगी, जो दोपहर तक बढ़कर 10-12 किमी प्रति घंटे की हो जाएगी। शाम और रात के दौरान हवा की गति घटकर 8 किमी प्रति घंटे से कम हो जाएगी।

09 मार्च 2025: सुबह आकाश साफ रहेगा, लेकिन दोपहर के बाद आंशिक रूप से बादल छाए रहेंगे। सुबह हल्की धुंध रहने की संभावना है। अधिकतम और न्यूनतम तापमान 31 से 33°C और 15 से 17°C के बीच रहेगा। सुबह पूर्व दिशा से 4-6 किमी प्रति घंटे की गति से हवा चलेगी, जो दोपहर में 8-10 किमी प्रति घंटे की गति से दक्षिण-पूर्व दिशा की ओर बढ़ेगी। शाम और रात के दौरान हवा की गति घटकर 8 किमी प्रति घंटे से कम हो जाएगी।

LEGENDS

1. अंडमान और निकोबार द्वीपसमूह
2. अरुणाचल प्रदेश
3. असम और मेघालय
4. नागालैंड, मणिपुर, मिजोरम और त्रिपुरा
5. उप-हिमालयी पश्चिम बंगाल और सिक्किम
6. गंगीय पश्चिम बंगाल
7. ओडिशा
8. झारखंड
9. बिहार
10. पूर्वी उत्तर प्रदेश
11. पश्चिम उत्तर प्रदेश
12. उत्तराखंड
13. हरियाणा, चंडीगढ़ और दिल्ली
14. पंजाब
15. हिमाचल प्रदेश
16. जम्मू और कश्मीर और लद्दाख
17. पश्चिम राजस्थान
18. पूर्वी राजस्थान
19. पश्चिम मध्य प्रदेश
20. पूर्वी मध्य प्रदेश
21. गुजरात
22. सौराष्ट्र
23. कोंकण और गोवा
24. मध्य महाराष्ट्र
25. मराठवाड़ा
26. विदर्भ
27. छत्तीसगढ़
28. तटीय आंध्र प्रदेश और यनम
29. तेलंगाना
30. रायलसेमा
31. तमिलनाडु, पुडुचेरी और कराईकल
32. तटीय कर्नाटक
33. आंतरिक उत्तरी कर्नाटक
34. आंतरिक दक्षिणी कर्नाटक
35. केरल और माहे
36. लक्षद्वीप



1. Andaman & Nicobar Islands
2. Arunachal Pradesh
3. Assam & Meghalaya
4. Nagaland, Manipur, Mizoram & Tripura
5. Sub-Himalayan West Bengal & Sikkim
6. Gangetic West Bengal
7. Odisha
8. Jharkhand
9. Bihar
10. East Uttar Pradesh
11. West Uttar Pradesh
12. Uttarakhand
13. Haryana, Chandigarh & Delhi
14. Punjab
15. Himachal Pradesh
16. Jammu & Kashmir and Ladakh
17. West Rajasthan
18. East Rajasthan
19. West Madhya Pradesh
20. East Madhya Pradesh
21. Gujarat
22. Saurashtra
23. Konkan & Goa
24. Madhya Maharashtra
25. Marathwada
26. Vidarbha
27. Chhattisgarh
28. Coastal Andhra Pradesh & Yanam
29. Telangana
30. Rayalaseema
31. Tamilnadu, Puducherry & Karaikal
32. Coastal Karnataka
33. North Interior Karnataka
34. South Interior Karnataka
35. Kerala & Mahe
36. Lakshadweep

SPATIAL DISTRIBUTION (% of Stations reporting)

% Stations	Category	% Stations	Category
76-100	Widespread (WS/Most Places)	26-50	Scattered (SCT/A Few Places)
51-75	Fairly Widespread (FWS/Many Places)	1-25	Isolated (ISOL)

- | | | |
|----------------------|----------------------|--------------|
| Fog | Heavy Snow | Cold Wave |
| Heavy Rain | Dust Storm | Cold Day |
| Very Heavy Rain | Heat Wave | Ground Frost |
| Extremely Heavy Rain | Warm Night | |
| Thunder & Lightning | Hot Day | |
| Hailstorm | Hot & Humid | |
| Dust Raising Winds | Strong Surface Winds | |

COLOUR CODED WARNING

- No Warning (No Action)
- Watch (Be Aware)
- Alert (Be Prepared To Take Action)
- Warning (Take Action)

Probabilistic Forecast

Terms	Probability of Occurrence (%)
Unlikely	< 25
Likely	25 - 50
Very Likely	50 - 75
Most Likely	> 75

* Red colour warning does not mean "Red Alert", Red colour warning means "Take Action".
Forecast and Warning for any day is valid from 0830 hours IST of day till 0830 hours IST of next day.
For more details, kindly visit <https://mausam.imd.gov.in> or contact: 011-2434-4599
(Service to the Nation since 1875)