



भारत सरकार
पृथ्वी विज्ञान मंत्रालय
भारत मौसम विज्ञान विभाग



प्रेस विज्ञप्ति

तारीख: 08 फ़रवरी, 2026

जारी करने का समय: 1245 घंटे

विषय: पश्चिमी विक्षोभ के असर से 9 से 11 फरवरी के दौरान पश्चिमी हिमालयी क्षेत्र में कहीं-कहीं हल्की से मध्यम बारिश/बर्फबारी होने की संभावना है और अगले 7 दिनों के दौरान देश के बाकी हिस्सों में मौसम में कोई खास बदलाव नहीं होगा।

पिछले 24 घंटों में हुई वास्तविक मौसम (आज 08 फरवरी, 2026 को सुबह 0830 बजे IST तक):

- ❖ उत्तराखंड और उत्तर प्रदेश के कुछ इलाकों में घना से बहुत घना कोहरा (विजिबिलिटी <50 मीटर) छाया रहा; हिमाचल प्रदेश और मेघालय के कुछ इलाकों में घना कोहरा (विजिबिलिटी 50-199 मीटर) छाया रहा।
- ❖ रिपोर्ट की गई विजिबिलिटी (मीटर में ≤ 200 मीटर): पश्चिमी उत्तर प्रदेश: बरेली (IAF) (0); पूर्वी उत्तर प्रदेश: गोरखपुर (IAF) और कुशीनगर (0) प्रत्येक, बस्ती (100); उत्तराखंड: खटीमा (25); मेघालय: बारापानी (50) हिमाचल प्रदेश: मंडी (100)
- ❖ उत्तराखंड में पाला पड़ा है।

पिछले 24 घंटों में न्यूनतम तापमान की स्थिति (सुबह 0830 बजे IST तक):

- ❖ हिमाचल प्रदेश और उत्तराखंड में न्यूनतम तापमान $0-5^{\circ}\text{C}$ था; पंजाब, हरियाणा, चंडीगढ़ और दिल्ली, उत्तर प्रदेश, उत्तरी राजस्थान, उत्तरी मध्य प्रदेश, छत्तीसगढ़, झारखंड, ओडिशा और बिहार में $5-10^{\circ}\text{C}$ और महाराष्ट्र, तेलंगाना, उत्तरी आंतरिक कर्नाटक, उत्तर-पश्चिम भारत, मध्य, पूर्वी और उत्तर-पूर्वी भारत के बाकी हिस्सों में कई जगहों पर $10-15^{\circ}\text{C}$ था, सिवाय जम्मू-कश्मीर-लद्दाख-गिलगित-बाल्टिस्तान-मुज़फ़्फ़राबाद के जहाँ यह 0°C से कम था।
- ❖ न्यूनतम तापमान में सामान्य से कम (-1.6°C से -3.0°C) ओडिशा, छत्तीसगढ़, तेलंगाना में कई जगहों पर; तटीय आंध्र प्रदेश और यनम, झारखंड, गंगा पश्चिम बंगाल, विदर्भ, मराठवाड़ा, आंतरिक कर्नाटक, मिजोरम में कुछ जगहों पर और सामान्य से अधिक (1.6°C से 3.1°C) गुजरात, उत्तरी कोंकण से सटे मध्य महाराष्ट्र, पश्चिमी राजस्थान में कई जगहों पर और जम्मू और अरुणाचल प्रदेश में कुछ जगहों पर और देश के बाकी हिस्सों में सामान्य के करीब था।
- ❖ भारत के मैदानी इलाकों में सबसे कम न्यूनतम तापमान 4.9°C फतेहपुर (पूर्वी राजस्थान) में दर्ज किया गया।
- ❖ पूर्वी उत्तर प्रदेश को छोड़कर उत्तर-पश्चिम भारत के कई हिस्सों में अधिकतम तापमान सामान्य से $2-3^{\circ}\text{C}$ ज़्यादा है। हालांकि, कल से इसमें कमी आने और सामान्य होने की संभावना है।

मौसम प्रणालियां, पूर्वानुमान एवं चेतावनियां (संलग्नक I एवं II देखें):

- ❖ पश्चिमी विक्षोभ मध्य और ऊपरी ट्रोपोस्फेरिक पछुआ हवाओं में एक ट्रफ के रूप में है, जिसका अक्ष मध्य ट्रोपोस्फेरिक स्तर पर लगभग 53°E देशांतर के साथ 21°N अक्षांश के उत्तर में है। इसके 09 फरवरी 2026 से पश्चिमी हिमालयी क्षेत्र को प्रभावित करने की संभावना है।

- ❖ उत्तरी भारत के ऊपर औसत समुद्र तल से 12.6 किमी ऊपर 140 नॉट की मुख्य हवाओं वाली उपोष्णकटिबंधीय पछुआ जेट स्ट्रीम बनी हुई है।
- ❖ एक ऊपरी हवा का चक्रवाती परिसंचरण निचले ट्रोपोस्फेरिक स्तर पर पूर्वोत्तर बांग्लादेश और आसपास के इलाकों में बना हुआ है।

उपरोक्त प्रणालियों के प्रभाव से संभावित मौसम:

- ❖ 8 और 11 फरवरी को जम्मू-कश्मीर-लद्दाख-गिलगित-बाल्टिस्तान-मुजफ्फराबाद में अलग-अलग जगहों पर या कुछ जगहों पर बारिश/बर्फबारी होने की संभावना है; 9 से 11 फरवरी के दौरान हिमाचल प्रदेश और उत्तराखंड में भी बारिश/बर्फबारी हो सकती है। 10 फरवरी को जम्मू-कश्मीर-लद्दाख-गिलगित-बाल्टिस्तान-मुजफ्फराबाद और हिमाचल प्रदेश में गरज, बिजली और तेज़ हवाओं (30-40 किमी प्रति घंटा) के साथ काफी बड़े इलाके में बारिश/बर्फबारी होने की संभावना है।

न्यूनतम तापमान का पूर्वानुमान:

- ❖ अगले 2 दिनों के दौरान उत्तर-पश्चिम भारत में न्यूनतम तापमान में लगभग 2°C की धीरे-धीरे बढ़ोतरी होने की संभावना है, उसके बाद के 2 दिनों में लगभग 2°C की धीरे-धीरे गिरावट आएगी और उसके बाद के 3 दिनों में कोई खास बदलाव नहीं होगा।
- ❖ अगले 24 घंटों के दौरान मध्य भारत में न्यूनतम तापमान में कोई खास बदलाव होने की संभावना नहीं है और उसके बाद के 4 दिनों में 2-4°C की धीरे-धीरे बढ़ोतरी होगी और उसके बाद के 2 दिनों में कोई खास बदलाव नहीं होगा।
- ❖ अगले 3 दिनों के दौरान पूर्वी भारत में न्यूनतम तापमान में कोई खास बदलाव होने की संभावना नहीं है और उसके बाद के 3 दिनों में 2-3°C की धीरे-धीरे बढ़ोतरी होगी।
- ❖ अगले 24 घंटों के दौरान महाराष्ट्र में न्यूनतम तापमान में कोई खास बदलाव होने की संभावना नहीं है और उसके बाद के 2 दिनों में 2-3°C की धीरे-धीरे गिरावट आएगी और उसके बाद 2-3°C की धीरे-धीरे बढ़ोतरी होगी।
- ❖ देश के बाकी हिस्सों में न्यूनतम तापमान में कोई खास बदलाव होने की संभावना नहीं है।

घना कोहरा, शीत दिवस चेतावनियां:

- ❖ 10 तारीख तक उत्तर प्रदेश में कुछ जगहों पर सुबह/रात के समय घना से बहुत घना कोहरा छाए रहने की संभावना है; 10 फरवरी तक उत्तराखंड में कुछ जगहों पर सुबह/रात के समय घना कोहरा छाए रहने की संभावना है।
- ❖ 10 तारीख तक उत्तरी तमिलनाडु और तटीय आंध्र प्रदेश में सुबह के समय कुछ जगहों पर घना कोहरा छाए रहने की संभावना है; बिहार और असम और मेघालय में 9 फरवरी तक।

मछुआरा चेतावनी:

- ❖ मछुआरों को सलाह दी जाती है कि वे 08 फरवरी, 2026 को इन इलाकों में न जाएं:

बंगाल की खाड़ी: कोमोरिन इलाके के कुछ हिस्सों में जो इक्वेटोरियल इंडियन ओशन से सटे हैं, दक्षिण-पश्चिम बंगाल की खाड़ी के कुछ हिस्सों में जो इक्वेटोरियल इंडियन ओशन से सटे हैं, और दक्षिण श्रीलंका तट के पास और उससे दूर।

अरब सागर: कोई चेतावनी नहीं।

दिल्ली/एनसीआर में 08-11 फ़रवरी 2026 तक मौसम की स्थिति और पूर्वानुमान (अनुलग्नक III)

अधिक जानकारी के लिए, कृपया राष्ट्रीय मौसम बुलेटिन देखें:

https://mausam.imd.gov.in/responsive/all_india_forecast_bulletin.php

जिला-वार चेतावनियों के लिए: <https://mausam.imd.gov.in/responsive/districtWiseWarningGIS.php>

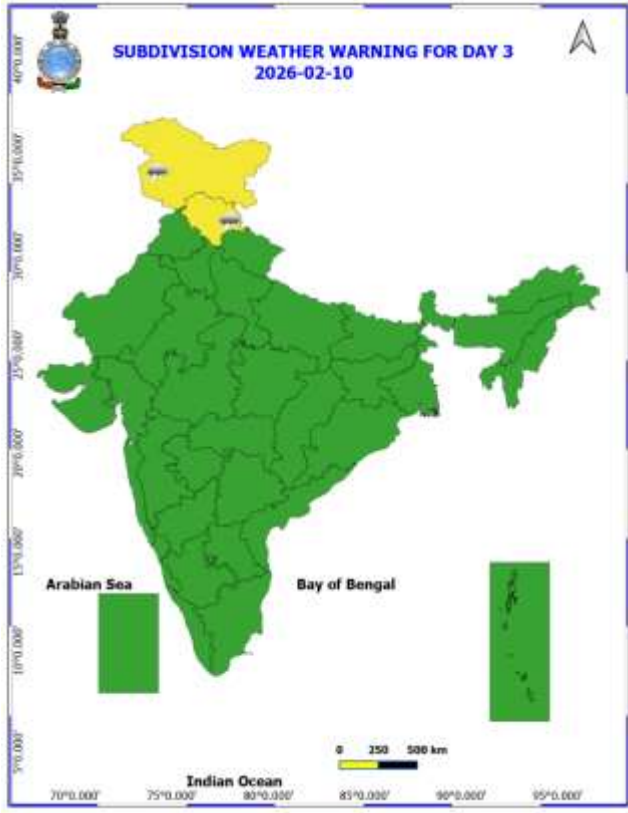
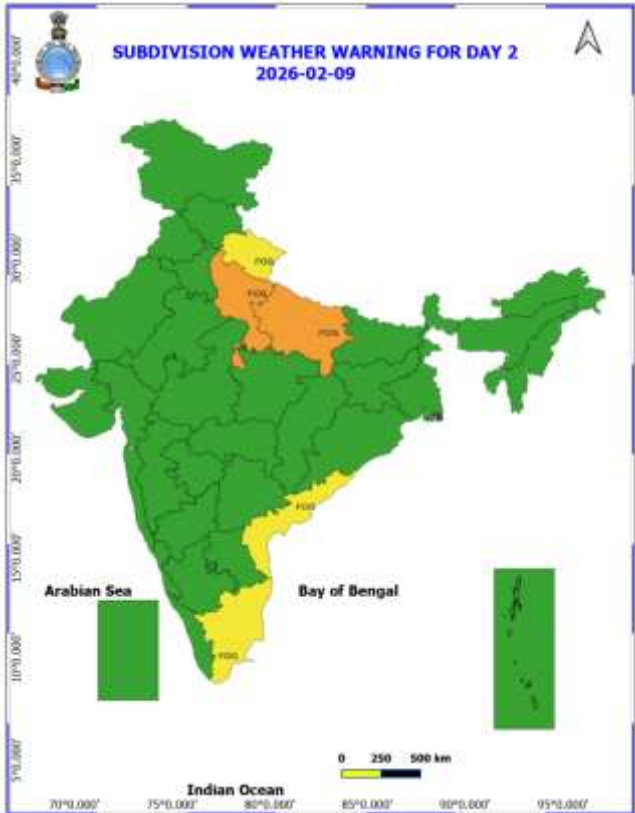
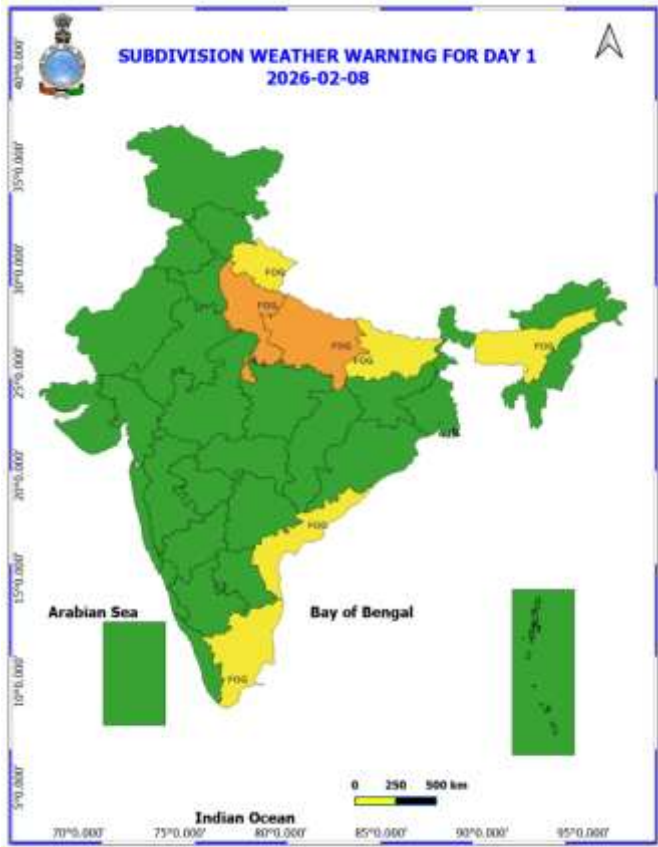
मछुआरों की चेतावनी के लिए: <https://rsmcnewdelhi.imd.gov.in/fishermen-warning.php>

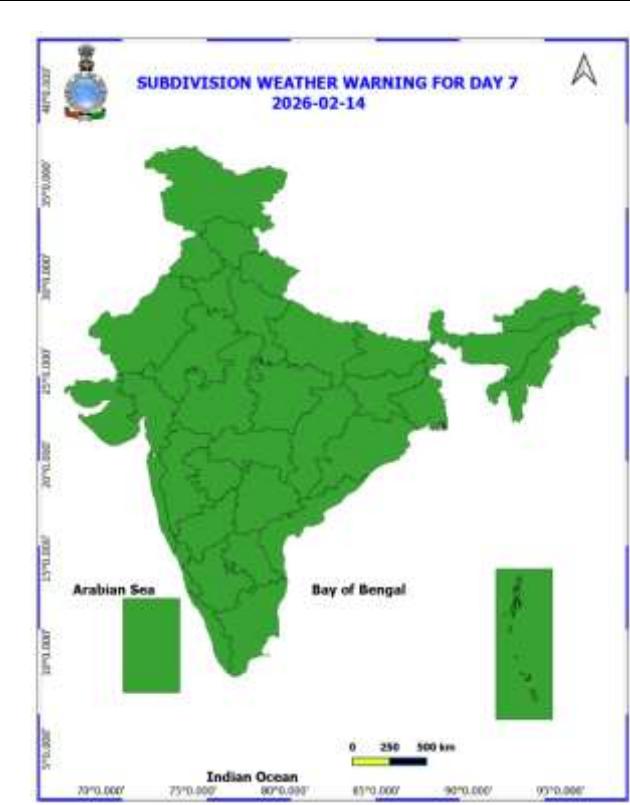
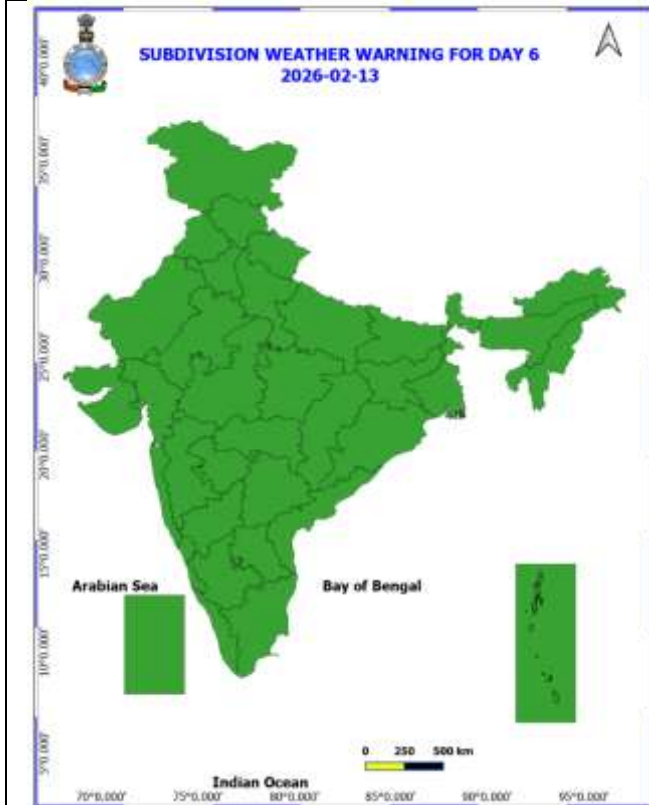
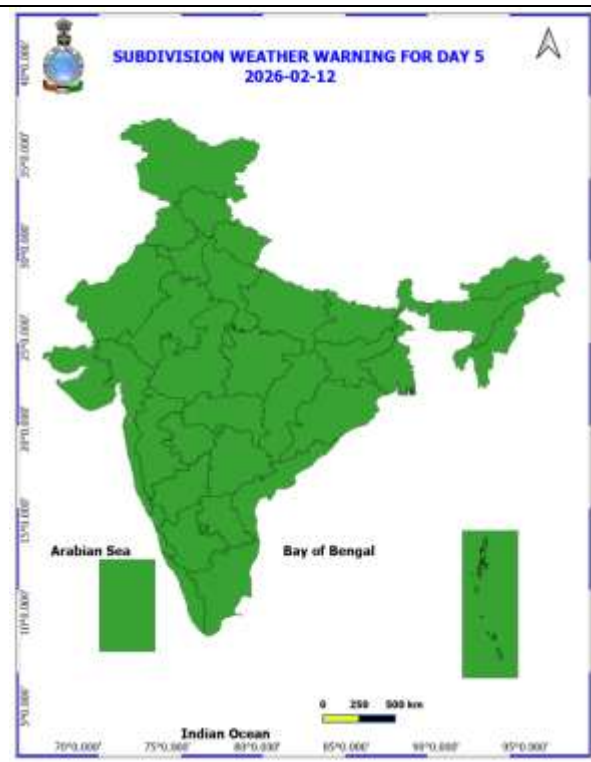
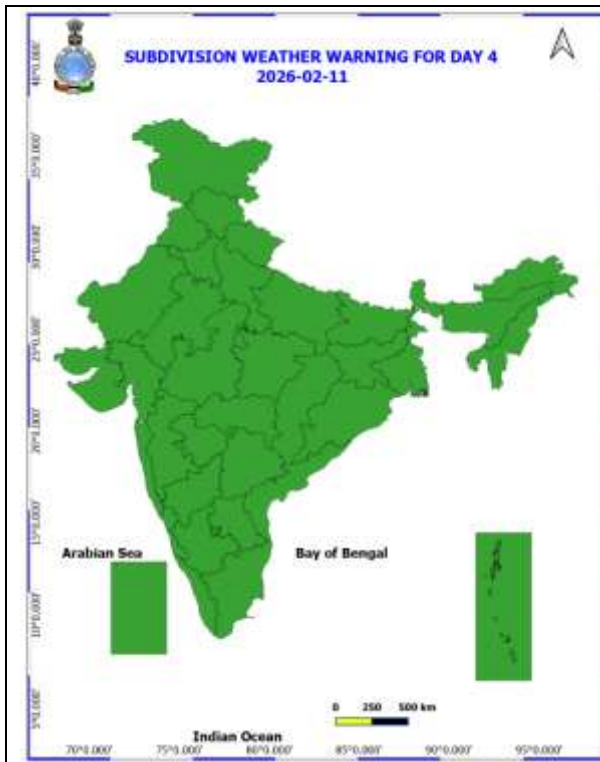
Table-1

7 Days Rainfall Forecast

S.No.	Subdivision	8- Feb	9- Feb	10- Feb	11- Feb	12- Feb	13- Feb	14- Feb
		Day 1	Day 2	Day 3	Day 4	Day 5	Day 6	Day 7
1	ANDAMAN & NICOBAR ISLANDS	DRY	SCT	SCT	ISOL	ISOL	ISOL	ISOL
2	ARUNACHAL PRADESH	ISOL	DRY	DRY	ISOL	ISOL	DRY	DRY
3	ASSAM & MEHGHALAYA	DRY	DRY	DRY	DRY	DRY	DRY	DRY
4	NAGALAND, MANIPUR, MIZORAM AND TRIPURA	DRY	DRY	DRY	DRY	DRY	DRY	DRY
5	SUB HIMALAYAN WEST BENGAL & SIKKIM	DRY	DRY	DRY	DRY	ISOL	ISOL	DRY
6	GANGETIC WEST BENGAL	DRY	DRY	DRY	DRY	DRY	DRY	DRY
7	ODISHA	DRY	DRY	DRY	DRY	DRY	DRY	DRY
8	JHARKHAND	DRY	DRY	DRY	DRY	DRY	DRY	DRY
9	BIHAR	DRY	DRY	DRY	DRY	DRY	DRY	DRY
10	EAST UTTAR PRADESH	DRY	DRY	DRY	DRY	DRY	DRY	DRY
11	WEST UTTAR PRADESH	DRY	DRY	DRY	DRY	DRY	DRY	DRY
12	UTTARAKHAND	DRY	ISOL	ISOL	ISOL	DRY	DRY	DRY
13	HARYANA, CHANDIGARH & DELHI	DRY	DRY	DRY	DRY	DRY	DRY	DRY
14	PUNJAB	DRY	DRY	DRY	DRY	DRY	DRY	DRY
15	HIMACHAL PRADESH	DRY	ISOL	SCT	DRY	DRY	DRY	DRY
16	JAMMU AND KASHMIR AND LADAKH	DRY	SCT	WE	ISOL	DRY	DRY	ISOL
17	WEST RAJASTHAN	DRY	DRY	DRY	DRY	DRY	DRY	DRY
18	EAST RAJASTHAN	DRY	DRY	DRY	DRY	DRY	DRY	DRY
19	WEST MADHYA PRADESH	DRY	DRY	DRY	DRY	DRY	DRY	DRY
20	EAST MADHYA PRADESH	DRY	DRY	DRY	DRY	DRY	DRY	DRY
21	GUJRAT REGION	DRY	DRY	DRY	DRY	DRY	DRY	DRY
22	SAURASHTRA & KUTCH	DRY	DRY	DRY	DRY	DRY	DRY	DRY
23	KONKAN & GOA	DRY	DRY	DRY	DRY	DRY	DRY	DRY
24	MADHYA MAHARASHTRA	DRY	DRY	DRY	DRY	DRY	DRY	DRY
25	MARATHWADA	DRY	DRY	DRY	DRY	DRY	DRY	DRY
26	VIDARBHA	DRY	DRY	DRY	DRY	DRY	DRY	DRY
27	CHHATTISGARH	DRY	DRY	DRY	DRY	DRY	DRY	DRY
28	COASTAL ANDHRA PRADESH	DRY	DRY	DRY	DRY	DRY	DRY	DRY
29	TELANGANA	DRY	DRY	DRY	DRY	DRY	DRY	DRY
30	RAYALASEEMA	DRY	DRY	DRY	DRY	DRY	DRY	DRY
31	TAMILNADU & PUDUCHERRY	DRY	DRY	DRY	DRY	DRY	DRY	DRY
32	COSTAL KARNATAKA	DRY	DRY	DRY	DRY	DRY	DRY	DRY
33	NORTH INTERIOR KARNATAKA	DRY	DRY	DRY	DRY	DRY	DRY	DRY
34	SOUTH INTERIOR KARNATAKA	DRY	DRY	DRY	DRY	DRY	DRY	DRY
35	KERALA AND MAHE	ISOL	DRY	DRY	DRY	DRY	DRY	DRY
36	LAKSHADWEEP	DRY	DRY	DRY	DRY	DRY	DRY	DRY

- जैसे-जैसे लीड पीरियड बढ़ता है पूर्वानुमान सटीकता कम हो जाती है।





- नारंगी और लाल रंग की चेतावनियों के आधार पर कार्रवाई की जा सकती है।
- असुरक्षित क्षेत्रों में भारी वर्षा की चेतावनी के लिए शहरी और पहाड़ी क्षेत्रों में कार्रवाई शुरू की जा सकती है।
- जैसे-जैसे समय बढ़ता है, पूर्वानुमान की सटीकता कम होती जाती है।

अगले पाँच दिनों के लिए जिलेवार विस्तृत बहु-जोखिम मौसम चेतावनी यहाँ उपलब्ध है

<https://mausam.imd.gov.in/responsive/districtWiseWarningGIS.php>

08 से 11 फरवरी 2026 के दौरान दिल्ली/NCR का मौसम पूर्वानुमान

पिछला मौसम:

पिछले 24 घंटों के दौरान दिल्ली में न्यूनतम तापमान में $1-2^{\circ}\text{C}$ तक की गिरावट आई है और अधिकतम तापमान में कोई बड़ा बदलाव नहीं हुआ है। दिल्ली में अधिकतम तापमान लगभग 23°C से 25°C और न्यूनतम तापमान क्रमशः लगभग 09°C - 10°C रहा। न्यूनतम तापमान कुछ जगहों पर सामान्य से अधिक (1.6°C से 3.0°C), कुछ जगहों पर सामान्य से कम (-1.6°C से -3.0°C) और दिल्ली के बाकी हिस्सों में सामान्य (-1.5°C से 1.5°C) रहा। अधिकतम तापमान कुछ जगहों पर सामान्य से काफी अधिक (3.1°C से 5.0°C), कुछ जगहों पर सामान्य से अधिक (1.6°C से 3.0°C) और दिल्ली के बाकी हिस्सों में सामान्य (-1.5°C से 1.5°C) रहा। पिछले 24 घंटों के दौरान मुख्य रूप से आसमान साफ रहा और हवा की गति 24 किमी प्रति घंटे तक रही, साथ ही पश्चिम दिशा से 32-36 किमी प्रति घंटे की रफ्तार से तेज़ हवाएं चलीं। आज सुबह क्षेत्र में पश्चिम दिशा से 10 किमी प्रति घंटे तक की हवा की गति के साथ मुख्य रूप से आसमान साफ रहने की संभावना है।

मौसम पूर्वानुमान:

08.02.2026: मुख्य रूप से आसमान साफ रहेगा। दिन के दौरान सतह पर हवाएं स्थिर रहेंगी (गति 10-20 किमी प्रति घंटा)। रात में हल्की धुंध/कोहरा रहेगा। अधिकतम तापमान 23°C से 25°C के बीच रहने की संभावना है। दिल्ली में अधिकतम तापमान सामान्य के आसपास रहेगा। दोपहर के समय मुख्य रूप से सतह पर हवा उत्तर-पश्चिम दिशा से 15 किमी प्रति घंटे की गति से चलने की संभावना है। शाम और रात में हवा की गति कम होकर उत्तर दिशा से 05 किमी प्रति घंटे से कम हो जाएगी।

09.02.2026: आंशिक रूप से बादल छाए रहेंगे। सुबह के समय धुंध रहेगी। दिल्ली में अधिकतम और न्यूनतम तापमान क्रमशः 23°C से 25°C और 08°C से 10°C के बीच रहने की संभावना है। न्यूनतम तापमान सामान्य के आसपास रहेगा और दिल्ली में अधिकतम तापमान सामान्य के आसपास रहेगा। सुबह के समय मुख्य सतही हवा दक्षिण-पश्चिम दिशा से चलने की संभावना है, जिसमें शांत हवा के साथ हवा की गति 05 किमी प्रति घंटे तक पहुँच सकती है। दोपहर में हवा की गति उत्तर-पश्चिम दिशा से बढ़कर 10 किमी प्रति घंटे हो जाएगी। शाम और रात में हवा की गति कम होकर उत्तर-पूर्व दिशा से 05 किमी प्रति घंटे तक हो जाएगी।

10.02.2026: आंशिक रूप से बादल छाए रहेंगे। सुबह के समय धुंध रहेगी। दिल्ली में अधिकतम और न्यूनतम तापमान क्रमशः 24°C से 26°C और 09°C से 11°C के बीच रहने की संभावना है। न्यूनतम तापमान सामान्य के करीब रहेगा और अधिकतम तापमान दिल्ली में सामान्य से ऊपर (1.6°C से 3.0°C) रहेगा। सुबह के समय मुख्य सतही हवा दक्षिण-पश्चिम दिशा से चलने की संभावना है, जिसमें शांत हवा के साथ हवा की गति 05 किमी प्रति घंटे तक पहुँच सकती है। दोपहर में हवा की गति उत्तर दिशा से बढ़कर 10 किमी प्रति घंटे हो जाएगी। शाम और रात में हवा की गति कम होकर उत्तर दिशा से 08 किमी प्रति घंटे तक हो जाएगी।

11.02.2026: मुख्य रूप से आसमान साफ रहेगा। सुबह के समय धुंध रहेगी। दिल्ली में अधिकतम और न्यूनतम तापमान क्रमशः 24°C से 26°C और 11°C से 13°C के बीच रहने की संभावना है। न्यूनतम तापमान सामान्य से ऊपर (1.6°C से 3.0°C) रहेगा और अधिकतम तापमान दिल्ली में सामान्य से ऊपर (1.6°C से 3.0°C) रहेगा। सुबह के समय मुख्य सतही हवा पश्चिम दिशा से चलने की संभावना है, जिसमें हवा की गति 12 किमी प्रति घंटे तक पहुँच सकती है। दोपहर में हवा की गति उत्तर-पश्चिम दिशा से बढ़कर 15 किमी प्रति घंटे हो जाएगी। शाम और रात में हवा की गति कम होकर उत्तर-पश्चिम दिशा से 10 किमी प्रति घंटे तक हो जाएगी।

सुबह के समय घने/बहुत घने कोहरे के कारण प्रभाव पड़ने की आशंका है:

- ❖ 10 तारीख तक उत्तर प्रदेश में कुछ जगहों पर सुबह/रात के समय घना से बहुत घना कोहरा छाए रहने की संभावना है; 10 फरवरी तक उत्तराखंड में कुछ जगहों पर सुबह/रात के समय घना कोहरा छाए रहने की संभावना है।

परिवहन और विमानन:

- मौसम उप-विभाग के अंतर्गत आने वाले कुछ हवाई अड्डों, राजमार्गों और रेलवे मार्गों पर इसका प्रभाव पड़ सकता है।
- यातायात कठिन हो सकता है और यात्रा में अधिक समय लग सकता है।
- एहतियाती उपाय न अपनाने पर सड़क दुर्घटनाएं हो सकती हैं।

❖ बिजली क्षेत्र:

- बहुत घने कोहरे वाले मार्गों में बिजली लाइनों के ट्रिप होने की संभावना।

❖ मानव स्वास्थ्य:

- फेफड़ों से संबंधित स्वास्थ्य प्रभाव: घने कोहरे में कणिका तत्व और अन्य प्रदूषक होते हैं और इनके संपर्क में आने पर ये फेफड़ों में जमा हो जाते हैं, उन्हें अवरुद्ध कर देते हैं और उनकी कार्यात्मक क्षमता को कम कर देते हैं जिससे घरघराहट, खांसी और सांस लेने में तकलीफ बढ़ जाती है।
- अस्थमा, ब्रोंकाइटिस से पीड़ित लोगों पर प्रभाव: लंबे समय तक घने कोहरे के संपर्क में रहने से अस्थमा, ब्रोंकाइटिस और फेफड़ों से संबंधित अन्य स्वास्थ्य समस्याओं से पीड़ित लोगों को सांस लेने में समस्या हो सकती है।
- आँखों में जलन: घने कोहरे में विभिन्न प्रकार के प्रदूषण होते हैं और हवा में मौजूद ये प्रदूषक आँखों की झिल्लियों में जलन पैदा कर सकते हैं जिससे विभिन्न संक्रमण हो सकते हैं जिससे आँखों में लालिमा या सूजन आ सकती है।

सुझाई गई कार्रवाई:

❖ परिवहन और विमानन:

- वाहन चलाते समय या किसी भी परिवहन से यात्रा करते समय सावधान रहें।
- वाहन चलाते समय फॉग लाइट का प्रयोग करें।
- अपनी यात्रा के कार्यक्रम के लिए एयरलाइन, रेलवे और राज्य परिवहन से संपर्क में रहें।

❖ विद्युत क्षेत्र:

- रखरखाव टीम को तैयार रखना।
- मानव स्वास्थ्य: आपातकालीन स्थिति को छोड़कर बाहर जाने से बचना और चेहरा ढकना चाहिए।

किंवदंतियाँ और संक्षिप्त रूप:

□ भारी बारिश: 64.5-115.5mm; बहुत भारी बारिश: 115.6-204.4mm; अत्यधिक भारी बारिश: >204.4mm.

□ Obsy: वेधशाला; स्वचालित मौसम स्टेशन; ARG: स्वचालित वर्षा गेज; dist: जिला; NH: राष्ट्रीय राजमार्ग; KVK: कृषि विज्ञान केंद्र; DVC: दामोदर घाटी निगम; PTO: अंशकालिक कार्यालय, Aero: हवाई अड्डा, IAF: भारतीय वायु सेना।

□ मौसम विज्ञान उप-मंडलों का क्षेत्रवार वर्गीकरण:

- उत्तर-पश्चिम भारत: पश्चिमी हिमालयी क्षेत्र (जम्मू-कश्मीर-लद्दाख-गिलगित-बाल्टिस्तान-मुज़फ़्फ़राबाद, हिमाचल प्रदेश और उत्तराखंड); पंजाब, हरियाणा-चंडीगढ़-दिल्ली; पश्चिमी उत्तर प्रदेश, पूर्वी उत्तर प्रदेश, पश्चिमी राजस्थान और पूर्वी राजस्थान।
- मध्य भारत: पश्चिमी मध्य प्रदेश, पूर्वी मध्य प्रदेश, विदर्भ और छत्तीसगढ़।
- पूर्वी भारत: बिहार, झारखंड, उप-हिमालयी पश्चिम बंगाल और सिक्किम; गंगा पश्चिम बंगाल, ओडिशा और अंडमान और निकोबार द्वीप समूह।
- पूर्वोत्तर भारत: अरुणाचल प्रदेश, असम और मेघालय और नागालैंड, मणिपुर, मिजोरम और त्रिपुरा।
- पश्चिमी भारत: गुजरात क्षेत्र, सौराष्ट्र और कच्छ, कोंकण और गोवा, मध्य महाराष्ट्र और मराठवाड़ा।
- दक्षिण भारत: तटीय आंध्र प्रदेश और यनम, तेलंगाना, रायलसीमा, तटीय कर्नाटक, उत्तरी आंतरिक कर्नाटक, दक्षिणी आंतरिक कर्नाटक, केरल और माहे, तमिलनाडु, पुडुचेरी और कराईकल और लक्षद्वीप।

LEGENDS

1. अंडमान और निकोबार द्वीपसमूह
2. अरुणाचल प्रदेश
3. असम और मेघालय
4. नागालैंड, मणिपुर, मिजोरम और त्रिपुरा
5. उप-हिमालयी पश्चिम बंगाल और सिक्किम
6. गंगीय पश्चिम बंगाल
7. ओडिशा
8. झारखंड
9. बिहार
10. पूर्वी उत्तर प्रदेश
11. पश्चिम उत्तर प्रदेश
12. उत्तराखंड
13. हरियाणा, चंडीगढ़ और दिल्ली
14. पंजाब
15. हिमाचल प्रदेश
16. जम्मू और कश्मीर और लद्दाख
17. पश्चिम राजस्थान
18. पूर्वी राजस्थान
19. पश्चिम मध्य प्रदेश
20. पूर्वी मध्य प्रदेश
21. गुजरात
22. सौराष्ट्र
23. कोंकण और गोवा
24. मध्य महाराष्ट्र
25. मराठवाड़ा
26. विदर्भ
27. छत्तीसगढ़
28. तटीय आंध्र प्रदेश और यनम
29. तेलंगाना
30. रायलसीमा
31. तमिलनाडु, पुडुचेरी और कराईकल
32. तटीय कर्नाटक
33. आंतरिक उत्तरी कर्नाटक
34. आंतरिक दक्षिणी कर्नाटक
35. केरल और माहे
36. लक्षद्वीप



1. Andaman & Nicobar Islands
2. Arunachal Pradesh
3. Assam & Meghalaya
4. Nagaland, Manipur, Mizoram & Tripura
5. Sub-Himalayan West Bengal & Sikkim
6. Gangetic West Bengal
7. Odisha
8. Jharkhand
9. Bihar
10. East Uttar Pradesh
11. West Uttar Pradesh
12. Uttarakhand
13. Haryana, Chandigarh & Delhi
14. Punjab
15. Himachal Pradesh
16. Jammu & Kashmir and Ladakh
17. West Rajasthan
18. East Rajasthan
19. West Madhya Pradesh
20. East Madhya Pradesh
21. Gujarat
22. Saurashtra
23. Konkan & Goa
24. Madhya Maharashtra
25. Marathwada
26. Vidarbha
27. Chhattisgarh
28. Coastal Andhra Pradesh & Yanam
29. Telangana
30. Rayalaseema
31. Tamilnadu, Puducherry & Karaikal
32. Coastal Karnataka
33. North Interior Karnataka
34. South Interior Karnataka
35. Kerala & Mahe
36. Lakshadweep

SPATIAL DISTRIBUTION (% of Stations reporting)

% Stations	Category	% Stations	Category
76-100	Widespread (WS/Most Places)	26-50	Scattered (SCT/A Few Places)
51-75	Fairly Widespread (FWS/Many Places)	1-25	Isolated (ISOL)



Fog



Heavy Rain



Very Heavy Rain



Extremely Heavy Rain



Thunder & Lightning



Hailstorm



Dust Raising Winds



Heavy Snow



Dust Storm



Heat Wave



Warm Night



Hot Day



Hot & Humid



Strong Surface Winds



Cold Wave



Cold Day



Ground Frost

COLOUR CODED WARNING

No Warning (No Action)

Watch (Be Aware)

Alert (Be Prepared To Take Action)

Warning (Take Action)

Probabilistic Forecast

Terms	Probability of Occurrence (%)
Unlikely	< 25
Likely	25 - 50
Very Likely	50 - 75
Most Likely	> 75

* Red colour warning does not mean "Red Alert", Red colour warning means "Take Action".

Forecast and Warning for any day is valid from 0830 hours IST of day till 0830 hours IST of next day.

For more details, kindly visit <https://mausam.imd.gov.in> or contact: 011-2434-4599

(Service to the Nation since 1875)