



भारत सरकार
पृथ्वी विज्ञान मंत्रालय
भारत मौसम विज्ञान विभाग



प्रेस विज्ञप्ति

तारीख: 09 अप्रैल, 2026

जारी करने का समय: 1345 घंटे

विषय: (i) 9 अप्रैल को पूर्वी भारत में और अगले 5 दिनों के दौरान उत्तर-पूर्वी भारत में हल्की से मध्यम वर्षा, गरज और बिजली गिरने की संभावना है। 9 अप्रैल को सिक्किम, दक्षिण असम और त्रिपुरा में तथा 9 और 10 अप्रैल को अरुणाचल प्रदेश में छिटपुट भारी वर्षा की भी संभावना है।

(ii) 9 से 15 अप्रैल के दौरान पश्चिमी हिमालय क्षेत्र में अधिकतम तापमान में 6-8°C, उत्तर-पश्चिमी भारत के मैदानी क्षेत्रों में 8-10°C और मध्य भारत में 4-6°C की क्रमिक वृद्धि होने की संभावना है। इसके परिणामस्वरूप, अगले 2-3 दिनों के दौरान उत्तर-पश्चिमी, मध्य और पूर्वी भारत के अधिकांश हिस्सों में दिन का तापमान सामान्य से कम या सामान्य के आसपास रहने की संभावना है और उसके बाद धीरे-धीरे सामान्य से ऊपर हो जाएगा।

आज, 09 अप्रैल, 2026 को सुबह 0830 बजे (भारतीय समयानुसार) तक पिछले 24 घंटों के दौरान दर्ज मौसम:

- ❖ ओडिशा, उत्तराखंड, पश्चिमी उत्तर प्रदेश और असम में छिटपुट स्थानों पर भारी वर्षा (7-11 सेमी) दर्ज की गई है।
- ❖ झारखंड, हिमाचल प्रदेश, हरियाणा, पश्चिमी उत्तर प्रदेश, पूर्वी उत्तर प्रदेश और पश्चिमी मध्य प्रदेश में छिटपुट स्थानों पर ओलावृष्टि की सूचना मिली है।
- ❖ जम्मू-कश्मीर, तटीय महाराष्ट्र, विदर्भ, उत्तराखंड, पंजाब, हरियाणा-चंडीगढ़, छत्तीसगढ़, तमिलनाडु, मराठवाड़ा, पूर्वी मध्य प्रदेश, बिहार, उत्तर प्रदेश, मध्य महाराष्ट्र, झारखंड, गंगा के मैदानी पश्चिम बंगाल और ओडिशा, असम और मेघालय, अरुणाचल प्रदेश और नागालैंड, मणिपुर, मिजोरम और त्रिपुरा में छिटपुट स्थानों पर 30-70 किमी प्रति घंटे की रफ्तार से तेज हवाओं के साथ गरज-चमक हुई।

पिछले 24 घंटों में तापमान की स्थिति (सुबह 0830 बजे IST तक):

- ❖ पश्चिमी हिमालयी क्षेत्र और उत्तर-पश्चिम और उत्तर-पूर्वी भारत के निकटवर्ती मैदानी इलाकों को छोड़कर देश के अधिकांश हिस्सों में अधिकतम दैनिक तापमान 34°C से 40°C के बीच रहा। सबसे अधिक अधिकतम तापमान 41.0°C करूर परमाथी (तमिलनाडु) में दर्ज किया गया।
- ❖ उत्तर-पश्चिम भारत और उससे सटे मध्य और पूर्वी भारत के अधिकांश स्थानों पर अधिकतम दैनिक तापमान सामान्य से काफी कम (<- 5.1°C) रहा; पूर्वी, मध्य, पश्चिमी और उत्तर-पूर्वी भारत के शेष हिस्सों में यह सामान्य से काफी कम (-3.1°C से -5.0°C) रहा; और देश के बाकी हिस्सों में यह सामान्य के करीब रहा, सिवाय सुदूर दक्षिणी केरल और दक्षिणी तमिलनाडु के, जहां तापमान सामान्य से 2-3°C अधिक था।
- ❖ पंजाब, हरियाणा, चंडीगढ़ और दिल्ली, उत्तर प्रदेश, उत्तरी राजस्थान, मध्य प्रदेश, असम और मेघालय में न्यूनतम/रात्रि का तापमान 12-18°C के बीच रहा। देश के मैदानी इलाकों के शेष भागों में तापमान 18-25°C के बीच रहा। आज भारत के मैदानी इलाकों में सबसे कम न्यूनतम तापमान बांदा (पूर्वी उत्तर प्रदेश) में 12.0°C दर्ज किया गया।

- ❖ तटीय आंध्र प्रदेश और यनम, तमिलनाडु, पुडुचेरी और कराईकल, तेलंगाना, दक्षिण आंतरिक कर्नाटक में न्यूनतम/रात्रि का तापमान सामान्य से अधिक (1.6°C से 3.0°C) रहा; जम्मू-कश्मीर, उत्तराखंड, पंजाब, हरियाणा-चंडीगढ़-दिल्ली, उत्तर प्रदेश, मध्य प्रदेश, गंगा के पश्चिमी बंगाल में सामान्य से काफी कम (-5.0°C से -3.1°C) रहा; हिमाचल प्रदेश, राजस्थान, विदर्भ, ओडिशा, असम और मेघालय में सामान्य से कम (-3.0°C से -1.6°C) रहा और देश के शेष हिस्सों में सामान्य के आसपास रहा।

मौसम प्रणालियां, पूर्वानुमान एवं चेतावनियां (अनुलग्नक I एवं II देखें):

- ❖ पश्चिमी विक्षोभ एक चक्रवाती परिसंचरण के रूप में निचले क्षोभमंडलीय स्तरों में जम्मू और उसके आस-पास के क्षेत्र पर स्थित है; इसके ऊपर मध्य-स्तरीय उष्णकटिबंधीय पछुआ हवाओं में एक द्रोणिका लगभग 76°E देशांतर के साथ-साथ 31°N अक्षांश के उत्तर में फैली हुई है। एक अन्य पश्चिमी विक्षोभ लगभग 60°E देशांतर के साथ-साथ 34°N अक्षांश के उत्तर में स्थित है।
- ❖ निचले क्षोभमंडलीय स्तरों में, एक ऊपरी-वायु चक्रवाती परिसंचरण उत्तर-पश्चिमी उत्तर प्रदेश और उससे सटे उत्तराखंड पर स्थित है, और एक अन्य परिसंचरण पूर्वी उत्तर प्रदेश पर स्थित है।
- ❖ निचले क्षोभमंडलीय स्तरों में, एक ऊपरी-वायु चक्रवाती परिसंचरण बांग्लादेश और उसके आस-पास के क्षेत्र पर स्थित है।
- ❖ निचले क्षोभमंडलीय स्तरों में, उत्तर-पश्चिमी उत्तर प्रदेश पर स्थित चक्रवाती परिसंचरण से लेकर मणिपुर तक एक पूर्व-पश्चिम द्रोणिका फैली हुई है।
- ❖ निचले क्षोभमंडलीय स्तरों में, मध्य असम और उसके आस-पास के क्षेत्र पर एक ऊपरी-वायु चक्रवाती परिसंचरण स्थित है।
- ❖ निचले क्षोभमंडलीय स्तरों में, ओडिशा पर एक ऊपरी-वायु चक्रवाती परिसंचरण स्थित है।
- ❖ निचले क्षोभमंडलीय स्तरों में, ओडिशा और उसके आस-पास के क्षेत्र पर स्थित उपरोक्त चक्रवाती परिसंचरण से लेकर मन्नार की खाड़ी तक एक उत्तर-दक्षिण द्रोणिका/पवन विच्छिन्नता फैली हुई है।
- ❖ एक नया पश्चिमी विक्षोभ 15 अप्रैल, 2026 से पश्चिमी हिमालयी क्षेत्र को प्रभावित कर सकता है।

उपरोक्त प्रणालियों के प्रभाव से संभावित मौसम:

उत्तर-पश्चिम भारत:

- जम्मू-कश्मीर में 11 अप्रैल को छिटपुट से लेकर मध्यम स्तर की हल्की से मध्यम वर्षा/बर्फबारी, छिटपुट गरज, बिजली और तेज हवाएं (गति 30-40 किमी प्रति घंटा और 50 किमी प्रति घंटा तक के झोंके) चलने की संभावना है। वहीं, 9 अप्रैल को जम्मू-कश्मीर, लद्दाख, गिलगित-बाल्टिस्तान, मुजफ्फरबाद, हिमाचल प्रदेश और उत्तराखंड में बिजली गिरने की संभावना है।

पूर्वोत्तर भारत:

- 9 से 13 अप्रैल के दौरान असम और मेघालय में; 9 अप्रैल को नागालैंड, मणिपुर, मिजोरम और त्रिपुरा में गरज, बिजली और तेज हवाओं (30-40 किमी प्रति घंटा की गति तक) के साथ हल्की से मध्यम बारिश होने की संभावना है। अरुणाचल प्रदेश में भी 9 से 13 अप्रैल के दौरान; 10-11 अप्रैल को नागालैंड, मणिपुर, मिजोरम और त्रिपुरा में बिजली गिर सकती है।
- 9, 10 और 12 अप्रैल को अरुणाचल प्रदेश में और 9 अप्रैल को दक्षिण असम और त्रिपुरा में छिटपुट भारी बारिश की संभावना है।
- 9 अप्रैल को असम और मेघालय में छिटपुट ओलावृष्टि की भी संभावना है।

पूर्वी भारत:

- उप-हिमालयी पश्चिम बंगाल और सिक्किम में 9 से 12 अप्रैल के दौरान; गंगा के मैदानी पश्चिम बंगाल और बिहार में 9 अप्रैल को, और ओडिशा में 9 और 10 अप्रैल को छिटपुट से मध्यम बारिश, गरज, बिजली और तेज हवाओं (गति 30-50 किमी प्रति घंटा, 60 किमी प्रति घंटा तक) की संभावना है।
- सिक्किम में 9 अप्रैल को छिटपुट भारी बारिश की संभावना है।

दक्षिण प्रायद्वीपीय भारत:

- तमिलनाडु, पुडुचेरी, कराईकल और रायलसीमा में 9 और 10 अप्रैल को, केरल और माहे में 9 से 11 अप्रैल के दौरान और दक्षिण आंतरिक कर्नाटक में 9 से 13 अप्रैल के दौरान गरज और बिजली के साथ छिटपुट हल्की से मध्यम बारिश होने की संभावना है।

अधिकतम तापमान का पूर्वानुमान:

- 9 से 15 अप्रैल के दौरान पश्चिमी हिमालय क्षेत्र में अधिकतम तापमान में 6-8°C की क्रमिक वृद्धि होने की संभावना है।
- 9 से 15 अप्रैल के दौरान उत्तर-पश्चिम भारत के मैदानी इलाकों में अधिकतम तापमान में 8-10°C की क्रमिक वृद्धि होने की संभावना है।
- 9 से 15 अप्रैल के दौरान मध्य भारत में अधिकतम तापमान में 4-6°C की क्रमिक वृद्धि होने की संभावना है।
- 9 अप्रैल तक पूर्वी भारत में अधिकतम तापमान में कोई महत्वपूर्ण परिवर्तन होने की संभावना नहीं है; इसके बाद 10 से 13 अप्रैल के दौरान 5-7°C की क्रमिक वृद्धि होने की संभावना है और 14 और 15 अप्रैल को कोई महत्वपूर्ण परिवर्तन नहीं होगा।
- 12 अप्रैल तक गुजरात राज्य में अधिकतम तापमान में 2-4°C की क्रमिक वृद्धि होने की संभावना है और 13 से 15 अप्रैल को कोई महत्वपूर्ण परिवर्तन नहीं होगा।
- महाराष्ट्र में 9 अप्रैल तक अधिकतम तापमान में कोई खास बदलाव होने की संभावना नहीं है। 10 से 13 अप्रैल के दौरान तापमान में 2-3°C की क्रमिक वृद्धि होगी, जबकि 14 और 15 अप्रैल को कोई खास बदलाव नहीं होगा।
- देश के बाकी हिस्सों में भी अधिकतम तापमान में कोई खास बदलाव होने की संभावना नहीं है।
- कुल मिलाकर, अगले 2-3 दिनों के दौरान उत्तर-पश्चिमी, मध्य और पूर्वी भारत के अधिकांश हिस्सों में दिन का तापमान सामान्य से कम या सामान्य के आसपास रहने की संभावना है और उसके बाद धीरे-धीरे सामान्य से ऊपर हो जाएगा।

लू और गर्म और आर्द्र मौसम की चेतावनी:

- छत्तीसगढ़ के कुछ इलाकों में 14 और 15 अप्रैल को लू चलने की प्रबल संभावना है।
- ओडिशा के कुछ इलाकों में 11 से 15 अप्रैल तक; गंगा के मैदानी पश्चिम बंगाल में 13 से 15 अप्रैल तक; तटीय महाराष्ट्र में 10 और 11 अप्रैल तक; गुजरात राज्य के तटीय क्षेत्रों में 11 से 15 अप्रैल तक; तमिलनाडु, पुडुचेरी और कराईकल में 9 और 10 अप्रैल तक; केरल और माहे में 9 अप्रैल तक; तटीय आंध्र प्रदेश और यनम तथा तटीय कर्नाटक में 10 से 12 अप्रैल तक गर्म और आर्द्र मौसम की प्रबल संभावना है।

मछुआरों को चेतावनी:

- मछुआरों को सलाह दी जाती है कि वे 9 अप्रैल से 14 अप्रैल, 2026 के दौरान निम्नलिखित क्षेत्रों में न जाएं:
- बंगाल की खाड़ी: 9 अप्रैल, 2026 को दक्षिण अंडमान सागर के ऊपर क्षेत्रों में न जाएं।

दिल्ली/एनसीआर में मौसम स्थिति एवं पूर्वानुमान: 09 अप्रैल से 12 अप्रैल 2026 (अनुलग्नक III देखें)

अधिक जानकारी के लिए, कृपया राष्ट्रीय मौसम बुलेटिन देखें:

https://mausam.imd.gov.in/responsive/all_india_forecast_bulletin.php

जिला-वार चेतावनियों के लिए: <https://mausam.imd.gov.in/responsive/districtWiseWarningGIS.php>

मछुआरों की चेतावनी के लिए: <https://rsmcnewdelhi.imd.gov.in/fishermen-warning.php>

कल सुबह 8:30 बजे से आज सुबह 8:30 बजे तक दर्ज की गई महत्वपूर्ण वर्षा (सेमी में):

- **ओडिशा:** खैरा (जिला बालासोर) 9; बांकी (जिला कटक), गरदापुर (जिला केंद्रपाड़ा) 6 प्रत्येक; राणपुर (जिला नयागढ़), घासीपुरा (जिला क्यॉंझरगढ़) 5 प्रत्येक; सोरो (जिला बालासोर), कृष्णप्रसाद (जिला पुरी), आनंदपुर (जिला क्यॉंझरगढ़), टांगी (जिला खुर्दा), नीमपारा (जिला पुरी) 4 प्रत्येक;
- **पश्चिमी उत्तर प्रदेश:** बहेरी (जिला बरेली) 9;
- **उत्तराखंड:** चंपावत (जिला चंपावत) 9; लोहाघाट (जिला चम्पावत) 7; बनबसा (जिला चंपावत), नैनीताल (जिला नैनीताल) 6 प्रत्येक; मुक्तेश्वर (जिला नैनीताल), खटीमा (जिला उधम सिंह नगर), पिथौरागढ़ (जिला पिथौरागढ़) 5 प्रत्येक; हलद्वानी (जिला नैनीताल), रानीखेत (जिला) (जिला अल्मोडा), सोमेश्वर (जिला अल्मोडा), सामा (जिला बागेश्वर), लोहारखेत (जिला बागेश्वर), दवाराहाट (जिला अल्मोडा) 4 प्रत्येक;
- **असम और मेघालय:** सालाकाटी 8

पिछले 24 घंटों से (भारतीय समयानुसार सुबह 8:30 बजे तक) तेज हवाएं चल रही हैं (अधिकतम गति किमी प्रति घंटा में):

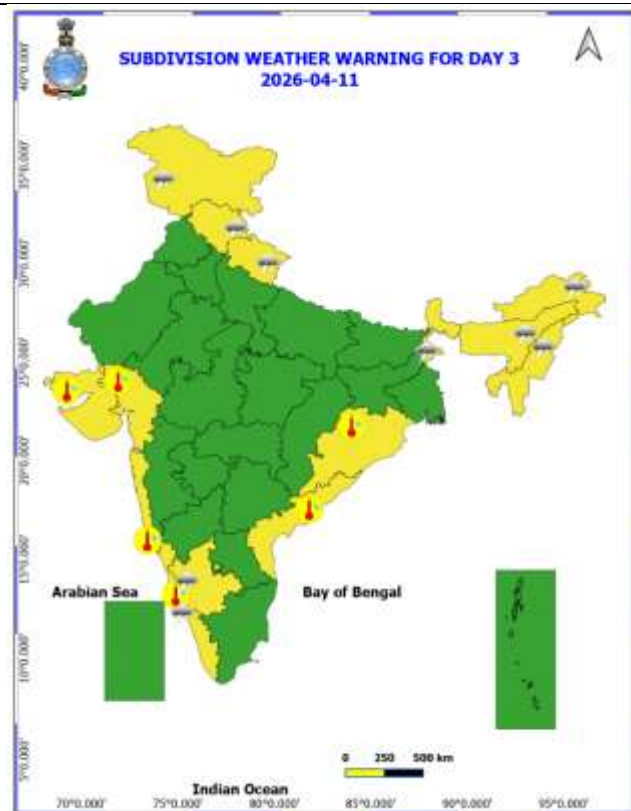
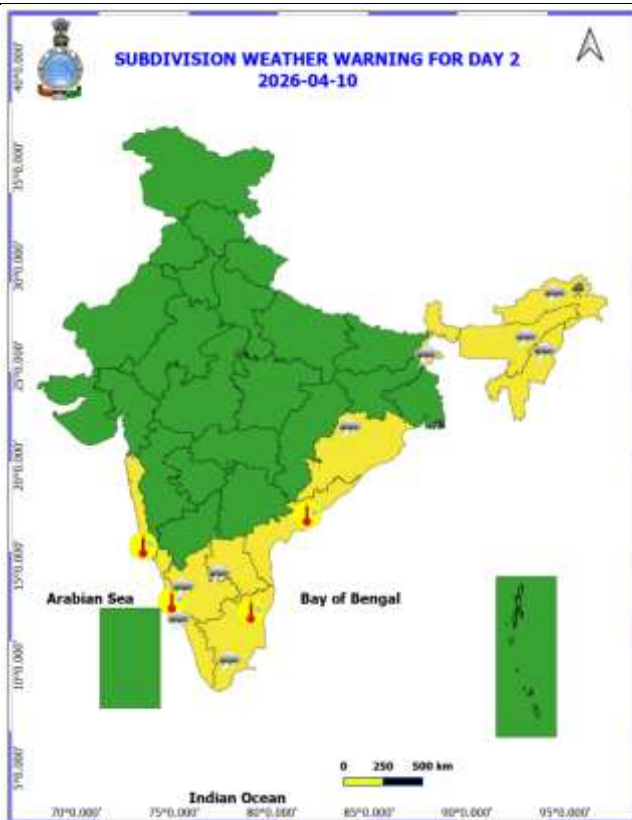
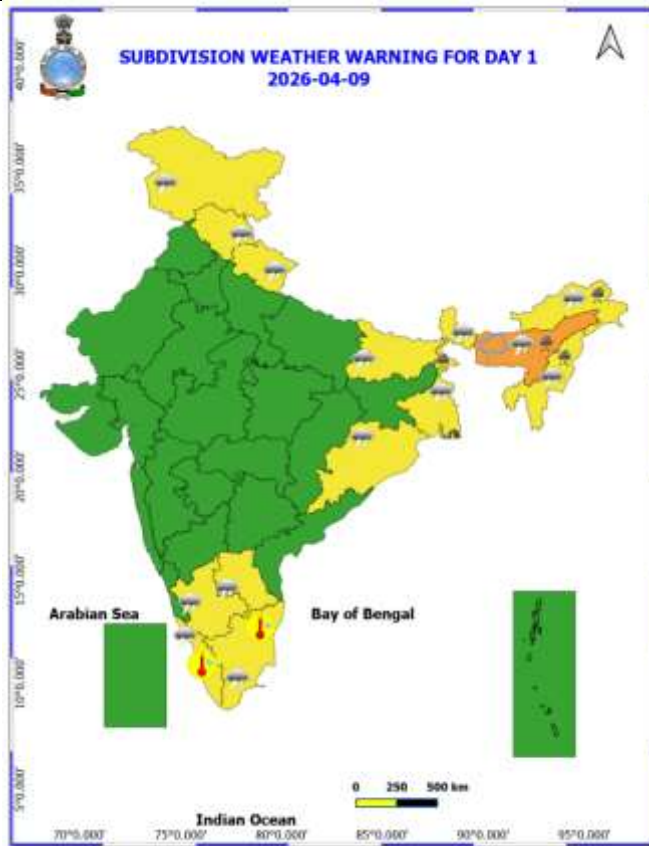
- ओडिशा: कटक 70.
- गांगेय पश्चिम बंगाल: दुर्गापुर 68; आसनसोल 59; बैरकपुर, दमदम 57; कल्याणी, पुरुलिया 52; अलीपुर 48; अम्टा 46; सोनारपुर 44; बीजपुर 41.
- पश्चिमी उत्तर प्रदेश: बुलन्दशहर 61, मथुरा 54, जालौन 52, आगरा 50, जीबी नगर 48, आगरा 46, झाँसी 44, कासगंज 39, हिंडन 31
- झारखंड: दुमका 59;
- पश्चिम मध्य प्रदेश: सीहोर 57, भोपाल 46, नर्मदापुरम, आगर, इंदौर 44, गुना 39, धार, विदिशा, ग्वालियर 37, बैतूल 35, उज्जैन, अशोकनगर, बड़वानी 33।
- मध्य महाराष्ट्र: कलवान (नासिक) 54, विल्होली (नासिक) 54।
- पूर्वी उत्तर प्रदेश: फुरसतगंज 52, बहरहरिख 44, बलरामपुर 41, गोरखपुर 41, कुशीनगर 37;
- असम और मेघालय: दीफू 52
- बिहार: अर्बाबारी 46.
- पूर्वी मध्य प्रदेश: सागर 44, कटनी 33, सतना 30।
- मराठवाड़ा: अंबेजोगाई (बीड) 44, परभणी (परभणी) 44।
- तमिलनाडु: नाथम (डिंडीगुल) 44.
- छत्तीसगढ़: कोरिया 43.
- हरियाणा: पानीपत 43; करनाल 39; चंडीगढ़ एवं पंचकुला 35.
- अरुणाचल प्रदेश: कलाक्तांग 41, बोमडिला 41, लोअरटाटो 39, दिरांग 37, सेप्पा_पाम्पोली 35
- पंजाब: मोहाली 41; होशियारपुर 37; पटियाला 33.
- उत्तराखंड: चंपावत, रानीचौरी 39, मालदेवता 33, चौबटिया 30।
- विदर्भ: यवतमाल 37, वर्धा 34, नागपुर 34।
- नागालैंड, मणिपुर, मिजोरम और त्रिपुरा: मोरेह 35, कामप्लुर 43, तेलियामुरा_बैराज 35

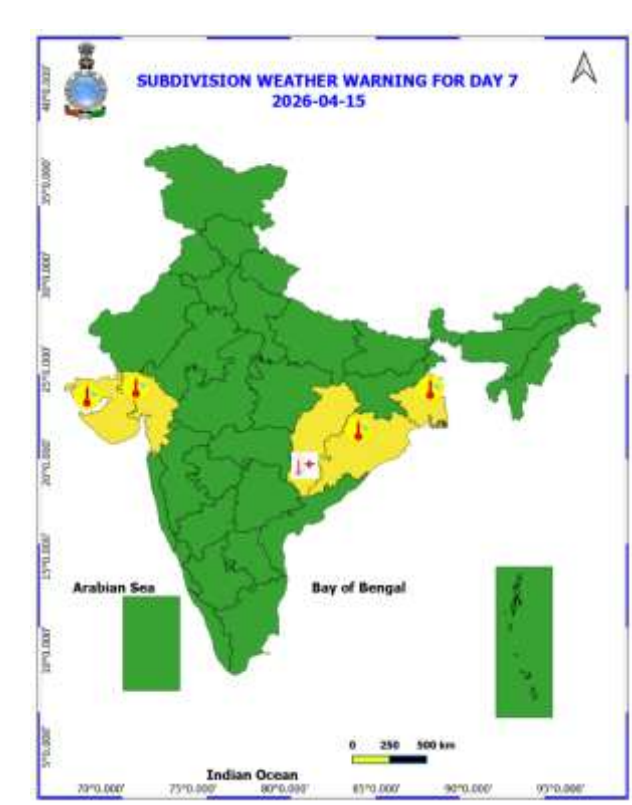
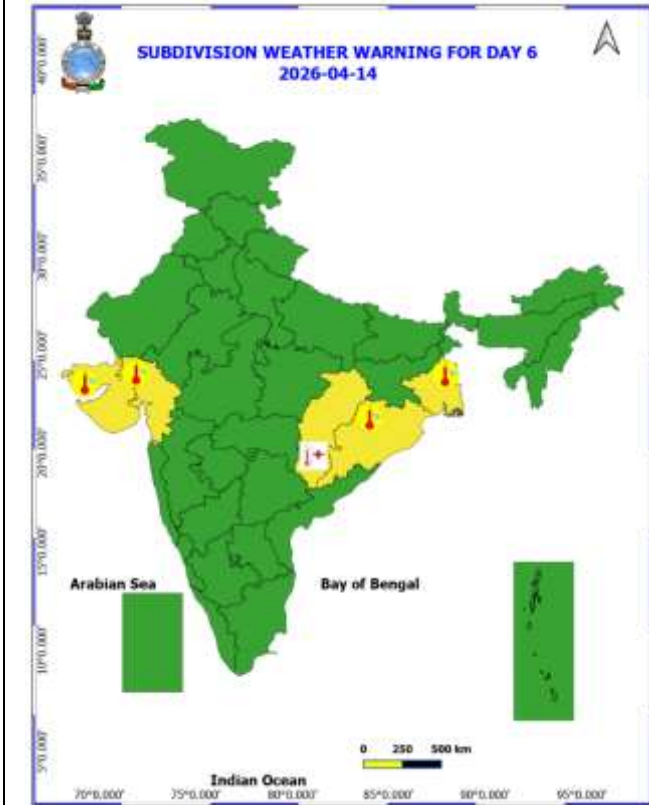
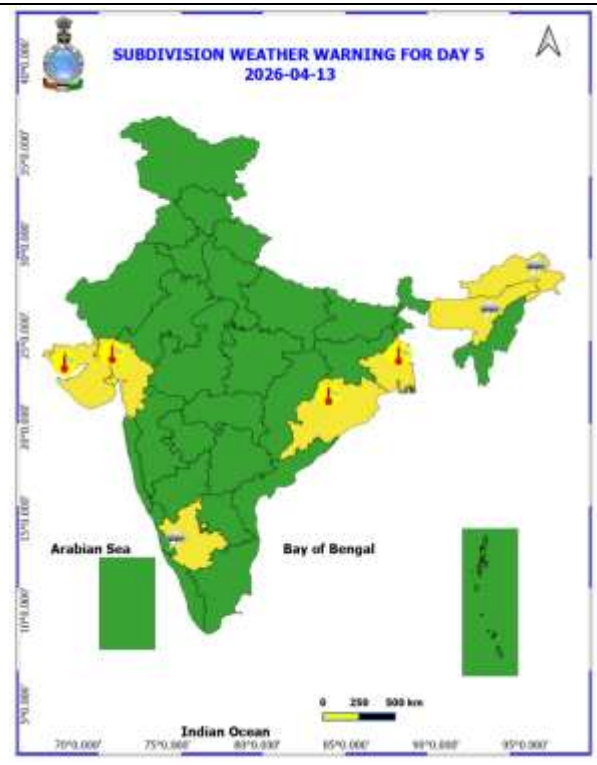
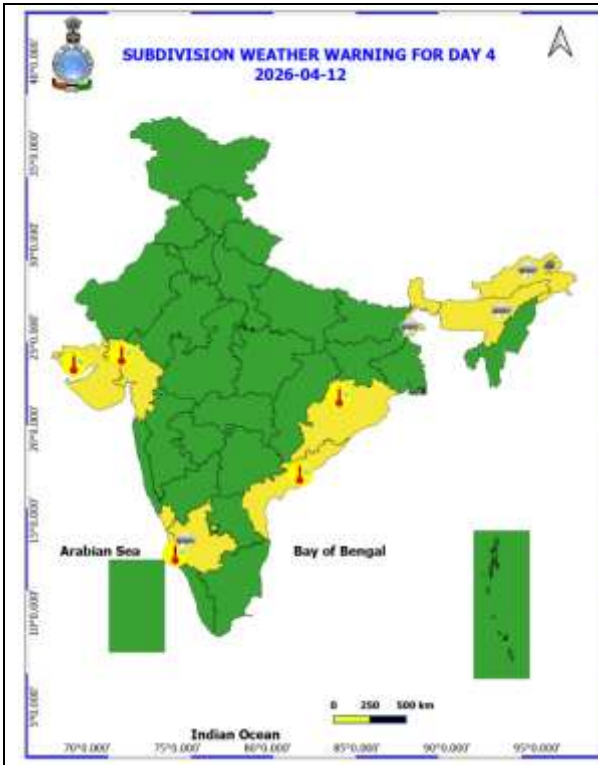
- तटीय महाराष्ट्र: कर्जत (रायगढ़) 37
- जम्मू-कश्मीर: गुलमर्ग और जम्मू 31.

अनुलग्नक I

Table-1								
7 Days Rainfall Forecast								
S.No.	Subdivision	9- Apr	10- Apr	11- Apr	12- Apr	13- Apr	14- Apr	15- Apr
		Day 1	Day 2	Day 3	Day 4	Day 5	Day 6	Day 7
1	ANDAMAN & NICOBAR ISLANDS	ISOL	DRY	DRY	DRY	DRY	DRY	DRY
2	ARUNACHAL PRADESH	WS	WS	FWS	FWS	WS	WS	WS
3	ASSAM & MEHGHALAYA	WS	SCT	SCT	SCT	WS	WS	FWS
4	NAGALAND, MANIPUR, MIZORAM AND TRIPURA	SCT	SCT	ISOL	ISOL	ISOL	ISOL	ISOL
5	SUB HIMALAYAN WEST BENGAL & SIKKIM	WS	SCT	ISOL	ISOL	SCT	SCT	SCT
6	GANGETIC WEST BENGAL	FWS	ISOL	DRY	DRY	ISOL	ISOL	ISOL
7	ODISHA	ISOL	ISOL	DRY	DRY	DRY	DRY	DRY
8	JHARKHAND	DRY	DRY	DRY	DRY	DRY	DRY	DRY
9	BIHAR	ISOL	DRY	DRY	DRY	DRY	DRY	DRY
10	EAST UTTAR PRADESH	ISOL	DRY	DRY	DRY	DRY	DRY	DRY
11	WEST UTTAR PRADESH	ISOL	DRY	DRY	DRY	DRY	DRY	DRY
12	UTTARAKHAND	SCT	ISOL	ISOL	ISOL	ISOL	DRY	DRY
13	HARYANA, CHANDIGARH & DELHI	DRY	DRY	DRY	DRY	DRY	DRY	DRY
14	PUNJAB	DRY	DRY	DRY	DRY	DRY	DRY	DRY
15	HIMACHAL PRADESH	SCT	ISOL	ISOL	ISOL	DRY	DRY	DRY
16	JAMMU AND KASHMIR AND LADAKH	SCT	ISOL	SCT	ISOL	ISOL	DRY	ISOL
17	WEST RAJASTHAN	DRY	DRY	DRY	DRY	DRY	DRY	DRY
18	EAST RAJASTHAN	DRY	DRY	DRY	DRY	DRY	DRY	DRY
19	WEST MADHYA PRADESH	DRY	DRY	DRY	DRY	DRY	DRY	DRY
20	EAST MADHYA PRADESH	ISOL	DRY	DRY	DRY	DRY	DRY	DRY
21	GUJRAT REGION	DRY	DRY	DRY	DRY	DRY	DRY	DRY
22	SAURASHTRA & KUTCH	DRY	DRY	DRY	DRY	DRY	DRY	DRY
23	KONKAN & GOA	DRY	DRY	DRY	DRY	DRY	DRY	DRY
24	MADHYA MAHARASHTRA	ISOL	ISOL	DRY	DRY	DRY	DRY	DRY
25	MARATHWADA	DRY	ISOL	DRY	DRY	DRY	DRY	DRY
26	VIDARBHA	DRY	DRY	DRY	DRY	DRY	DRY	DRY
27	CHHATTISGARH	ISOL	DRY	DRY	DRY	DRY	DRY	DRY
28	COASTAL ANDHRA PRADESH	ISOL	ISOL	ISOL	DRY	DRY	DRY	DRY
29	TELANGANA	DRY	DRY	DRY	DRY	DRY	DRY	DRY
30	RAYALASEEMA	ISOL	ISOL	ISOL	DRY	DRY	DRY	DRY
31	TAMILNADU & PUDUCHERRY	ISOL	ISOL	ISOL	ISOL	ISOL	ISOL	ISOL
32	COSTAL KARNATAKA	DRY	DRY	DRY	DRY	ISOL	ISOL	ISOL
33	NORTH INTERIOR KARNATAKA	DRY	DRY	DRY	DRY	DRY	DRY	DRY
34	SOUTH INTERIOR KARNATAKA	ISOL	ISOL	ISOL	ISOL	ISOL	ISOL	ISOL
35	KERALA AND MAHE	ISOL	ISOL	ISOL	ISOL	ISOL	ISOL	ISOL
36	LAKSHADWEEP	DRY	DRY	DRY	DRY	DRY	DRY	DRY

- जैसे-जैसे लीड पीरियड बढ़ता है पूर्वानुमान सटीकता कम हो जाती है।





- नारंगी और लाल रंग की चेतावनियों के आधार पर कार्रवाई की जा सकती है।
- असुरक्षित क्षेत्रों में भारी वर्षा की चेतावनी के लिए शहरी और पहाड़ी क्षेत्रों में कार्रवाई शुरू की जा सकती है।
- जैसे-जैसे समय बढ़ता है, पूर्वानुमान की सटीकता कम होती जाती है।

अगले पाँच दिनों के लिए जिलेवार विस्तृत बहु-जोखिम मौसम चेतावनी यहाँ उपलब्ध है

<https://mausam.imd.gov.in/responsive/districtWiseWarningGIS.php>

09 अप्रैल से 12 अप्रैल 2026 के दौरान दिल्ली/NCR का मौसम पूर्वानुमान

पिछला मौसम:

पिछले 24 घंटों के दौरान दिल्ली में न्यूनतम तापमान में 1-2°C की गिरावट आई है और अधिकतम तापमान में कोई बड़ा बदलाव नहीं हुआ है। पिछले 24 घंटों के दौरान दिल्ली में अधिकतम तापमान 27-29°C की सीमा में और न्यूनतम तापमान क्रमशः 15-17°C की सीमा में रहा। दिल्ली के कई स्थानों पर न्यूनतम तापमान सामान्य से काफी नीचे (-5.1°C या उससे कम) से लेकर सामान्य से काफी नीचे (-3.1°C से -5.0°C) तक रहा, और शेष हिस्सों में सामान्य से नीचे (-1.6°C से -3.0°C) रहा। दिल्ली के अधिकांश स्थानों पर अधिकतम तापमान सामान्य से काफी नीचे (-5.1°C या उससे कम) रहा। आमतौर पर आसमान में बादल छाए रहे, सतह पर हवा की गति 20 kmph तक रही, और दिल्ली के कुछ स्थानों पर तेज़ हवाओं के साथ बहुत हल्की बारिश/गरज/बिजली कड़की। पिछले 24 घंटों के दौरान दिल्ली में सबसे तेज़ हवा की गति 37 Kmph (19:00 IST) पालम में दर्ज की गई। आज सुबह के समय इस क्षेत्र में दक्षिण-पूर्व दिशा से 12 kmph तक की गति वाली हवाओं के साथ आसमान मुख्य रूप से साफ रहने की संभावना है।

मौसम पूर्वानुमान:

09.04.2026: आसमान मुख्य रूप से साफ रहेगा। दिल्ली में अधिकतम तापमान 30°C से 32°C की सीमा में रहने की संभावना है। दिल्ली के कुछ अलग-अलग स्थानों पर अधिकतम तापमान सामान्य से काफी नीचे (-5.1°C और उससे कम) और कई स्थानों पर सामान्य से काफी नीचे (-3.1°C से -5.0°C) रहेगा। दोपहर के समय सतह पर हवा मुख्य रूप से उत्तर-पश्चिम दिशा से चलेगी और उसकी गति 16 kmph तक पहुँच सकती है। शाम और रात के समय हवा की गति धीरे-धीरे कम हो जाएगी और उत्तर-पश्चिम दिशा से 14 kmph से कम हो जाएगी।

10.04.2026: आसमान मुख्य रूप से साफ रहेगा। दिन के समय सतह पर हवा की गति तेज़ (20-30 kmph) रहेगी। दिल्ली में अधिकतम और न्यूनतम तापमान क्रमशः 32°C से 34°C और 16°C से 18°C के बीच रहने की संभावना है। न्यूनतम तापमान कई जगहों पर सामान्य से कम (-1.5°C से -3.0°C) और कुछ अलग-अलग जगहों पर सामान्य से काफी कम (-3.1°C से -5.0°C) रहेगा; वहीं, दिल्ली के ज्यादातर हिस्सों में अधिकतम तापमान सामान्य से कम (-1.5°C से -3.0°C) रहेगा। सतह पर चलने वाली मुख्य हवा उत्तर-पश्चिम दिशा से आने की संभावना है, जिसकी गति सुबह के समय 22 kmph तक पहुँच सकती है। दोपहर के समय हवा की गति बढ़कर 26 kmph तक हो जाएगी और यह उत्तर-पश्चिम दिशा से ही चलेगी। शाम और रात के समय हवा की गति धीरे-धीरे कम हो जाएगी और उत्तर-पश्चिम दिशा से चलने वाली हवा की गति 14 kmph से भी कम रह जाएगी।

11.04.2026: आसमान ज्यादातर साफ रहेगा। दिन के समय सतह पर तेज़ हवाएँ चलेगी, जिनकी गति 20-30 kmph के बीच रहेगी। दिल्ली में अधिकतम और न्यूनतम तापमान क्रमशः 34°C से 36°C और 18°C से 20°C के बीच रहने की संभावना है। न्यूनतम तापमान ज्यादातर जगहों पर सामान्य से कम (-1.5°C से -3.0°C) रहेगा, जबकि दिल्ली में अधिकतम तापमान सामान्य के आस-पास (-1.5°C से 1.5°C) रहेगा। सतह पर चलने वाली मुख्य हवा उत्तर-पश्चिम दिशा से आने की संभावना है, जिसकी गति सुबह के समय 15 kmph तक पहुँच सकती है। दोपहर के समय सतह पर हवा की गति बढ़कर 22 kmph तक हो जाएगी और यह उत्तर-पश्चिम दिशा से ही चलेगी। शाम और रात के समय सतह पर हवा की गति धीरे-धीरे कम हो जाएगी और उत्तर दिशा से चलने वाली हवा की गति 14 kmph से भी कम रह जाएगी।

12.04.2026: आसमान ज्यादातर साफ रहेगा। दिन के समय सतह पर तेज़ हवाएँ चलेगी, जिनकी गति 20-30 kmph के बीच रहेगी। दिल्ली में अधिकतम और न्यूनतम तापमान क्रमशः 35°C से 37°C और 19°C से 21°C के बीच रहने की संभावना है। दिल्ली में न्यूनतम तापमान सामान्य के आस-पास (-1.5°C से 1.5°C) रहेगा, और अधिकतम तापमान सामान्य से अधिक (1.5 से 3.0°C) रहेगा। सतह पर चलने वाली मुख्य हवा उत्तर-पश्चिम दिशा से आने की संभावना है, और सुबह के समय हवा की

गति 16 kmph तक पहुँच सकती है। दोपहर में हवा की गति बढ़ेगी और उत्तर-पश्चिम दिशा से 18 kmph से अधिक हो जाएगी। शाम और रात के समय सतह पर हवा की गति धीरे-धीरे कम होगी और उत्तर दिशा से 14 kmph से कम हो जाएगी।

ओलावृष्टि के कारण संभावित प्रभाव और सुझाए गए उपाय

- 9 अप्रैल को दक्षिण असम में छिटपुट ओलावृष्टि की संभावना भी है।

संभावित प्रभाव:

- केले और पपीते के पेड़ों को मामूली से लेकर गंभीर नुकसान।
- तेज हवा/ओलावृष्टि से बागानों, बागवानी और खड़ी फसलों को नुकसान हो सकता है।
- खुले स्थानों पर ओलों से लोगों और मवेशियों को चोट लग सकती है।
- कच्चे मकानों/दीवारों और झोपड़ियों को मामूली नुकसान।

सुझाए गए उपाय:

- लोगों को सलाह दी जाती है कि वे मौसम की स्थिति पर नजर रखें और आवश्यकतानुसार सुरक्षित स्थानों पर जाने के लिए तैयार रहें।
- घर के अंदर रहें, खिड़कियाँ और दरवाजे बंद रखें और संभव हो तो यात्रा करने से बचें।
- सुरक्षित आश्रय लें; पेड़ों के नीचे शरण न लें।
- कंक्रीट के फर्श पर न लेटें और न ही कंक्रीट की दीवारों से टेक लगाकर खड़े हों।
- बिजली/इलेक्ट्रॉनिक उपकरणों का प्लग निकाल दें।
- तुरंत पानी से बाहर निकल जाएँ।
- बिजली का संचालन करने वाली सभी वस्तुओं से दूर रहें।

भारी वर्षा के कारण सुझाए गए प्रभाव और कार्रवाई:

- अरुणाचल प्रदेश में 9, 10 और 12 अप्रैल को और सिक्किम, दक्षिण असम, त्रिपुरा में 9 अप्रैल को अलग-अलग स्थानों पर भारी वर्षा होने की संभावना है।

अपेक्षित प्रभाव:

- निचले इलाकों और नदी तटों के कई हिस्सों में जलभराव/बाढ़।
- नगरपालिका सेवाओं (पानी, बिजली आदि) में स्थानीय और अल्पकालिक व्यवधान।
- यातायात प्रवाह में प्रमुख व्यवधान। प्रमुख सड़कें/स्थानीय ट्रेनों प्रभावित।
- बहुत पुरानी इमारतों और अनुरक्षित न की गई संरचनाओं के लिए खतरा, पेड़ों के गिरने की संभावना।
- निचले जल पुलों को पार करने वाली सड़कों का बंद होना।

सुझाई गई कार्रवाई:

- यातायात को प्रभावी ढंग से नियंत्रित किया जाए।
- प्रभावित क्षेत्रों में लोगों को अपनी आवाजाही सीमित करने की सलाह दी जाती है।

ओलावृष्टि के संभावित प्रभाव के लिए कृषि-मौसम संबंधी परामर्श

- असम और मेघालय में फलों के बगीचों और सब्जियों के पौधों को क्षति से बचाने के लिए हेल नेट या हेल कैप का उपयोग करें।

- परिपक्व फसलों, सब्जियों और फलों की तुरंत कटाई करें और उन्हें सुरक्षित स्थानों पर रखें।

भारी वर्षा के संभावित प्रभाव के लिए कृषि-मौसम संबंधी परामर्श

- **अरुणाचल प्रदेश में**, धान, मक्का, आदि खड़ी फसलों, सब्जियों और बागानों के खेतों में उचित जल निकासी की व्यवस्था बनाए रखें। पत्ता गोभी, मटर, सरसों, देर से पकने वाली धान की किस्मों और आलू की कटाई/खुदाई करें और उपज को सुरक्षित स्थानों पर रखें।
- **असम में**, खड़ी फसलों के खेतों से अतिरिक्त वर्षा जल की निकासी की व्यवस्था बनाए रखें।
- **मेघालय में**, ग्रीष्मकालीन सब्जी फसलों से अतिरिक्त वर्षा जल की निकासी की व्यवस्था सुनिश्चित करें। बागान फसलों को सहारा दें और सब्जियों के नए पौधों को ढक दें।
- **पश्चिम बंगाल और सिक्किम में**, परिपक्व फसलों और सब्जियों की कटाई तुरंत करें और उन्हें नुकसान से बचाने के लिए सूखे और सुरक्षित स्थान पर भंडारित करें। फसलों और सब्जियों के खेतों से अतिरिक्त वर्षा जल की निकासी करें।
- **ओडिशा में**, मूंग, उड़द, सरसों, मूंगफली और काली मिर्च आदि फसलों की कटी हुई उपज को सुरक्षित स्थानों पर रखें। खड़ी फसलों, सब्जियों और फलों के बागों से अतिरिक्त वर्षा जल को निकाल दें।

तूफान / तेज़ हवाओं के संभावित प्रभाव के लिए कृषि-मौसम संबंधी परामर्श

- कटी हुई फसल को सुरक्षित स्थानों पर ले जाएं या खेतों में ही तिरपाल से ढक दें। कटी हुई फसलों को ठीक से बांधकर ढक दें ताकि तेज हवाओं के कारण उनके खिसकने का खतरा कम हो सके।
- बागवानी फसलों, सब्जियों और फलों के नए पौधों व फल देने वाले पौधों को तेज हवाओं के कारण गिरने से बचाने के लिए सहारा प्रदान करें।

पशुपालन / कुक्कुट पालन

- भारी वर्षा / ओलावृष्टि के दौरान पशुओं को शेड के अंदर रखें और उन्हें संतुलित आहार दें।
- चारे और पशु आहार को खराब होने से बचाने के लिए सुरक्षित स्थान पर रखें।
- तालाबों के चारों ओर जाली सहित उचित निकास की व्यवस्था करें ताकि अधिक जल भराव की स्थिति में मछलियां बाहर न निकलें।

किंवदंतियाँ और संक्षिप्त रूप:

भारी बारिश: 64.5-115.5mm; बहुत भारी बारिश: 115.6-204.4mm; अत्यधिक भारी बारिश: >204.4mm.

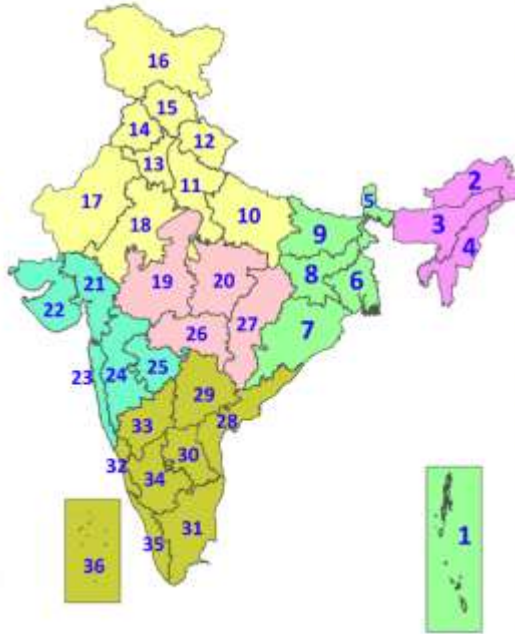
Obsy: वेधशाला; स्वचालित मौसम स्टेशन; ARG: स्वचालित वर्षा गेज; dist: जिला; NH: राष्ट्रीय राजमार्ग; KVK: कृषि विज्ञान केंद्र; DVC: दामोदर घाटी निगम; PTO: अंशकालिक कार्यालय, Aero: हवाई अड्डा, IAF: भारतीय वायु सेना।

मौसम विज्ञान उप-मंडलों का क्षेत्रवार वर्गीकरण:

- उत्तर-पश्चिम भारत: पश्चिमी हिमालयी क्षेत्र (जम्मू-कश्मीर-लद्दाख-गिलगित-बाल्टिस्तान-मुज़फ्फराबाद, हिमाचल प्रदेश और उत्तराखंड); पंजाब, हरियाणा-चंडीगढ़-दिल्ली; पश्चिमी उत्तर प्रदेश, पूर्वी उत्तर प्रदेश, पश्चिमी राजस्थान और पूर्वी राजस्थान।
- मध्य भारत: पश्चिमी मध्य प्रदेश, पूर्वी मध्य प्रदेश, विदर्भ और छत्तीसगढ़।
- पूर्वी भारत: बिहार, झारखंड, उप-हिमालयी पश्चिम बंगाल और सिक्किम; गंगा पश्चिम बंगाल, ओडिशा और अंडमान और निकोबार द्वीप समूह।
- पूर्वोत्तर भारत: अरुणाचल प्रदेश, असम और मेघालय और नागालैंड, मणिपुर, मिजोरम और त्रिपुरा।
- पश्चिमी भारत: गुजरात क्षेत्र, सौराष्ट्र और कच्छ, कोंकण और गोवा, मध्य महाराष्ट्र और मराठवाड़ा।
- दक्षिण भारत: तटीय आंध्र प्रदेश और यनम, तेलंगाना, रायलसीमा, तटीय कर्नाटक, उत्तरी आंतरिक कर्नाटक, दक्षिणी आंतरिक कर्नाटक, केरल और माहे, तमिलनाडु, पुडुचेरी और कराईकल और लक्षद्वीप।

LEGENDS

1. अंडमान और निकोबार द्वीपसमूह
2. अरुणाचल प्रदेश
3. असम और मेघालय
4. नागालैंड, मणिपुर, मिजोरम और त्रिपुरा
5. उप-हिमालयी पश्चिम बंगाल और सिक्किम
6. गंगीय पश्चिम बंगाल
7. ओडिशा
8. झारखंड
9. बिहार
10. पूर्वी उत्तर प्रदेश
11. पश्चिम उत्तर प्रदेश
12. उत्तराखंड
13. हरियाणा, चंडीगढ़ और दिल्ली
14. पंजाब
15. हिमाचल प्रदेश
16. जम्मू और कश्मीर और लद्दाख
17. पश्चिम राजस्थान
18. पूर्वी राजस्थान
19. पश्चिम मध्य प्रदेश
20. पूर्वी मध्य प्रदेश
21. गुजरात
22. सौराष्ट्र
23. कोंकण और गोवा
24. मध्य महाराष्ट्र
25. मराठवाड़ा
26. विदर्भ
27. छत्तीसगढ़
28. तटीय आंध्र प्रदेश और यनम
29. तेलंगाना
30. रायलसेमा
31. तमिलनाडु, पुडुचेरी और कराईकल
32. तटीय कर्नाटक
33. आंतरिक उत्तरी कर्नाटक
34. आंतरिक दक्षिणी कर्नाटक
35. केरल और माहे
36. लक्षद्वीप



1. Andaman & Nicobar Islands
2. Arunachal Pradesh
3. Assam & Meghalaya
4. Nagaland, Manipur, Mizoram & Tripura
5. Sub-Himalayan West Bengal & Sikkim
6. Gangetic West Bengal
7. Odisha
8. Jharkhand
9. Bihar
10. East Uttar Pradesh
11. West Uttar Pradesh
12. Uttarakhand
13. Haryana, Chandigarh & Delhi
14. Punjab
15. Himachal Pradesh
16. Jammu & Kashmir and Ladakh
17. West Rajasthan
18. East Rajasthan
19. West Madhya Pradesh
20. East Madhya Pradesh
21. Gujarat
22. Saurashtra
23. Konkan & Goa
24. Madhya Maharashtra
25. Marathwada
26. Vidarbha
27. Chhattisgarh
28. Coastal Andhra Pradesh & Yanam
29. Telangana
30. Rayalaseema
31. Tamilnadu, Puducherry & Karaikal
32. Coastal Karnataka
33. North Interior Karnataka
34. South Interior Karnataka
35. Kerala & Mahe
36. Lakshadweep

SPATIAL DISTRIBUTION (% of Stations reporting)

% Stations	Category	% Stations	Category
76-100	Widespread (WS/Most Places)	26-50	Scattered (SCT/A Few Places)
51-75	Fairly Widespread (FWS/Many Places)	1-25	Isolated (ISOL)

- | | | |
|----------------------|----------------------|--------------|
| Fog | Heavy Snow | Cold Wave |
| Heavy Rain | Dust Storm | Cold Day |
| Very Heavy Rain | Heat Wave | Ground Frost |
| Extremely Heavy Rain | Warm Night | |
| Thunder & Lightning | Hot Day | |
| Hailstorm | Hot & Humid | |
| Dust Raising Winds | Strong Surface Winds | |

COLOUR CODED WARNING

- No Warning (No Action)
- Watch (Be Aware)
- Alert (Be Prepared To Take Action)
- Warning (Take Action)

Probabilistic Forecast

Terms	Probability of Occurrence (%)
Unlikely	< 25
Likely	25 - 50
Very Likely	50 - 75
Most Likely	> 75

DEFINITION/CRITERIA

Rain/ Snow *

Heavy: 64.5 to 115.5 mm/cm *
Very Heavy: 115.6 to 204.4 mm/cm*
Extremely Heavy: > 204.4 mm/cm *

Heat Wave

When maximum temperature of a station reaches $\geq 40^{\circ}\text{C}$ for plains and $\geq 30^{\circ}\text{C}$ for hilly regions

(a) Based on Departure from normal

Heat Wave: Maximum Temperature Departure from normal 4.5°C to 6.4°C .

Severe Heat Wave: Maximum Temperature Departure from normal $\geq 6.5^{\circ}\text{C}$

(b). Based on Actual maximum temperature

Heat Wave: When actual maximum temperature $\geq 45^{\circ}\text{C}$.

Severe Heat Wave: When actual maximum temperature $\geq 47^{\circ}\text{C}$

(c). Criteria for heat wave for coastal stations

When maximum temperature departure is $> 4.5^{\circ}\text{C}$ from normal. Heat Wave may be described provided maximum temperature $\geq 37^{\circ}\text{C}$

Warm Night

When maximum temperature remains 40°C

Warm Night: When minimum temperature departure 4.5°C to 6.4°C .

Severe Warm Night: When minimum temperature departure $> 6.4^{\circ}\text{C}$.

Cold Wave

When minimum temperature of a station $\leq 10^{\circ}\text{C}$ for plains and $\leq 0^{\circ}\text{C}$ for hilly regions.

(a). Based on departure

Cold Wave: Minimum Temperature Departure from normal -4.5°C to -6.4°C .

Severe Cold Wave: Minimum Temperature Departure from normal $\leq -6.5^{\circ}\text{C}$

(b) Based on actual Minimum Temperature (for Plains only)

Cold Wave : When Minimum Temperature is $\leq 4.0^{\circ}\text{C}$

Severe Cold Wave: When Minimum Temperature is $\leq 2.0^{\circ}\text{C}$

(c) For Coastal Stations

When Minimum Temperature departure is $\leq -4.5^{\circ}\text{C}$ & actual Minimum Temperature is $\leq 15^{\circ}\text{C}$

Cold Day

When minimum temperature of a station $\leq 10^{\circ}\text{C}$ for plains and $\leq 0^{\circ}\text{C}$ for hilly regions

Based on departure

Cold Day: Maximum Temperature Departure from normal -4.5°C to -6.4°C .

Severe Cold Day: Maximum Temperature Departure from normal $\leq -6.5^{\circ}\text{C}$

Fog

Phenomenon of small droplets suspended in air and the horizontal visibility $< 1\text{km}$

Moderate Fog: When the visibility between 500-200 metres

Dense Fog: when the visibility between 50- 200 metres

Very Dense Fog: when the visibility < 50 metres

Thunderstorm

Sudden electrical discharges manifested by a flash of light (Lightning) and a sharp rumbling sound (thunder)

Dust/Sand Storm

An ensemble of particles of dust or sand energetically lifted to great heights by a strong and turbulent wind.

Frost

Ice deposits on ground

Air temperature $\leq 4^{\circ}\text{C}$ (over Plains)

Squall

A strong wind that rises suddenly, lasts for atleast 1 minute.

Moderate: Wind speed 52-61 kmph

Severe: Wind speed 62-87 kmph

Very Severe: Wind speed > 87 kmph

Sea State

Effect of various waves in the sea over specific area

Rough to very rough: Wind speed 41-82 kmph (22-33 knots) & Wave height 2.5-6 metre

High to very high: Wind speed 63-117 kmph (34-63 knots) & Wave height 6-14 metre

Phenomenal: Wind speed > 117 kmph (> 63 knots) & Wave height > 14 metre

Cyclone

Cyclonic Storm: Wind speed 62-87 kmph (34-47 knots)

Severe Cyclonic Storm: Wind speed 88-117 kmph (48-63 knots)

Very Severe Cyclonic Storm: Wind speed 118-185 kmph (64 - 89 knots)

Extremely Severe Cyclonic Storm: Wind speed 166-220 kmph (90 -119 knots)

Super Cyclone Storm: Wind speed > 220 kmph (> 119 knots)

* Red colour warning does not mean "Red Alert", Red colour warning means "Take Action".
Forecast and Warning for any day is valid from 0830 hours IST of day till 0830 hours IST of next day.
For more details, kindly visit <https://mausam.imd.gov.in> or contact: 011-2434-4599
(Service to the Nation since 1875)